



高崎鉄道管理局

管内線路一覽略圖



目 次

番号	線 名	区 間
1	八 高 線	高 麗 川—小 野
2	東 北 本 線	大 宮—高 久
3	高 崎 線	大 宮—高 崎
3-1	高崎線上下勾配 相違点一部	本 庄—神 保 原
3-2	"	神 保 原—新 町
3-3	"	新 町—倉 賀 野
3-4	"	小 野—高 崎
3-5	"	倉 賀 野—高 崎
4	上 越 線	高 崎—水 上
5	長 野 原 線	洗 川—長 野 原
5-1	"	長 野 原—太 子
6	兩 毛 線	小 山—高 崎
7	足 尾 線	下 新 田—足 尾 本 山
8	水 戸 線	小 山—結 城
9	小山短絡線	東 北 本 線—水 戸 線
10	日 光 線	宇 都 宮—日 光
11	烏 山 線	宝 積 寺—烏 山
12	信 越 本 線	高 崎—御 代 田

縮 尺

縦 横


— 千分ノ一 — 五万分ノ一

單位は凡てメートルとす

昭和 27 年 3 月 現在

高崎鉄道管理局施設長発行

群馬県立図書館



0293440-4

高崎鉄道管理局所属線路平面略図



保線区所管軌道延長表

26.9.30 現在

保線区名	線名	本線			側線	合計
		第一線	第二線	計		
小山	東北本線	66.532.61	66.532.61	133.065.22	52.655.00	185.720.22
	両毛線	50.000.00		50.000.00	17.402.00	67.402.00
	水戸線	1,500.00		1,500.00		1,500.00
	短絡線	1,260.00		1,260.00		1,260.00
	計	119,292.61	66,532.61	185,825.22	70,057.00	255,882.22
宇都宮	東北本線	65.021.99	10.000.00	75.021.99	56.134.00	131.155.99
	日光線	40.320.97		40.320.97	17.714.00	58.034.97
	烏山線	20.376.98		20.376.98	3.000.00	23.376.98
	計	125,719.94	10,000.00	135,719.94	76,848.00	212,567.94
桐生	両毛線	33.300.00		33.300.00	19.575.00	52.875.00
	足尾線	43.993.81		43.993.81	12.109.00	56.102.81
	計	77,293.81		77,293.81	31,684.00	108,977.81
高崎	八高線	55.059.93		55.059.93	9.504.00	64.563.93
	高崎線	71.779.73	71.745.66	143.525.39	88.998.00	232.523.39
	上越線	19.443.53		19.443.53	4.324.00	23.767.53
	両毛線	8.430.78		8,430.78	6,388.00	14,818.78
	信越本線	1,000.00		1,000.00		1,000.00
計	155,713.97	71,745.66	227,459.63	109,214.00	336,673.63	
澁川	上越線	38.019.16		38,019.16	16,630.00	54,649.16
	長野原線	42.370.00		42,370.00	13,850.00	56,220.00
	計	80,389.16		80,389.16	30,480.00	110,869.16
横川	信越本線	50.000.00	2,540.00	52,540.00	27,051.00	79,591.00
管理局	合計	608,409.49	150,818.27	759,227.76	345,334.00	1,104,561.76

距離更正並に無軌道区間一覽表

線名	線別	区間	距離更正表		料程伸縮差		記事
			新料程	旧料程	重(+)	断(-)	
東北本線	第一線	栗橋-古河	60.532.61	60.500.00	32.61		
—	第二線	—	60.532.61	60.500.00	32.61		
—	第一線	岡本-宝積寺	119.641.87	119.640.00	1.87		
—	第一線	西那野-東那野	153.220.12	153.200.00	20.12		
高崎線	第一線	高塚-高崎	76.339.73	73.300.00	39.73		
—	第二線	—	73.305.66	73.300.00	5.66		
上越線	第一線	高崎-新前橋	76.501.89	76.500.00	1.89		
—	—	—	80.001.64	80.000.00	1.64		
—	—	岩本-沼田	112.319.16	112.320.00		0.84	
足尾線	—	沢入-原向	36.585.76	36.591.95		6.19	
日光線	第一線	宇都宮-鶴田	0.075.40	0.000.00		75.40	無軌道
—	—	下野沢-今市	29.486.37	29.500.00		13.63	
烏山線	—	宝積寺-下野花園	0.819.70	0.820.00		0.30	
—	—	小橋-烏山	18.998.37	18.401.09		2.72	

業務機關数表

保線区	線路分区	線路班	ダイヤ班
小山	7	24	3
宇都宮	8	22	3
桐生	5	14	
高崎	11	32	3
澁川	5	17	
横川	4	12	1
計	6	40	10

八高線 (高麗川—小野)

停車場設備

橋梁隧道雪覆

線路

停車場

施工基面
標準勾配

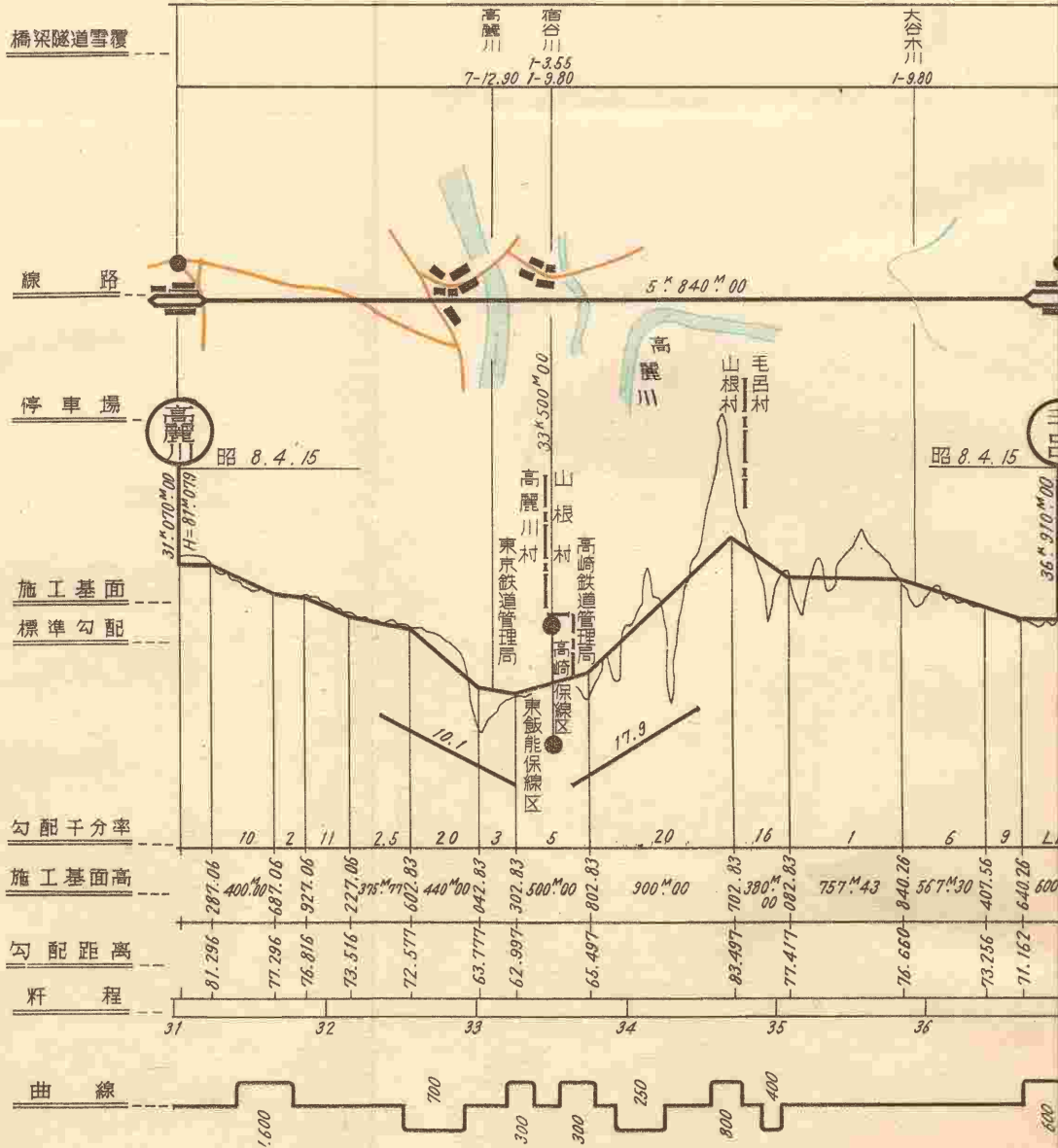
勾配千分率

施工基面高

勾配距離

杆程

曲線

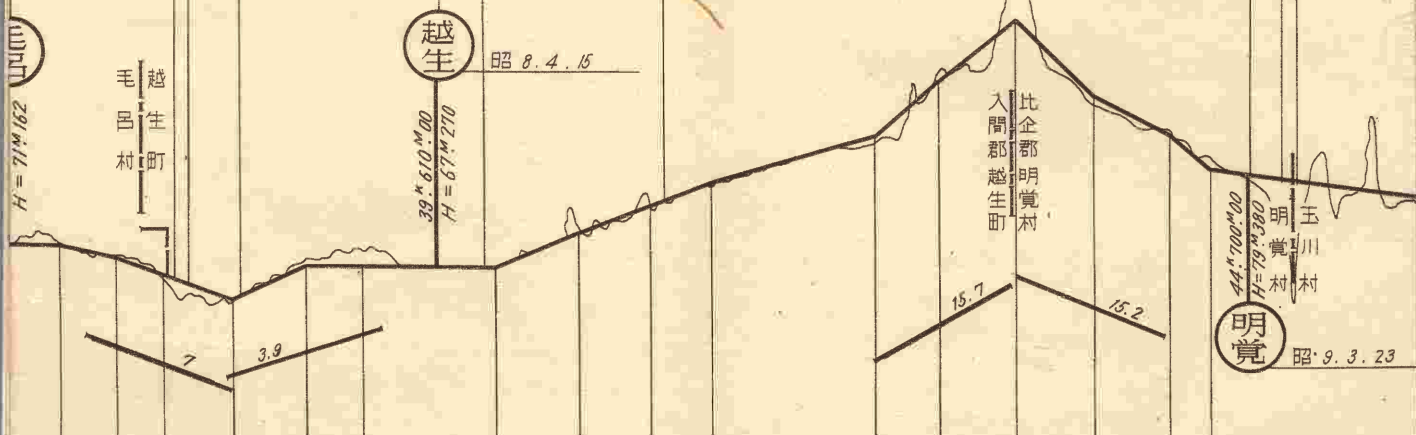


毛唐柳唐
呂沢田
川(避)川
3-3.80 1-6.70 1-5.05 (路)

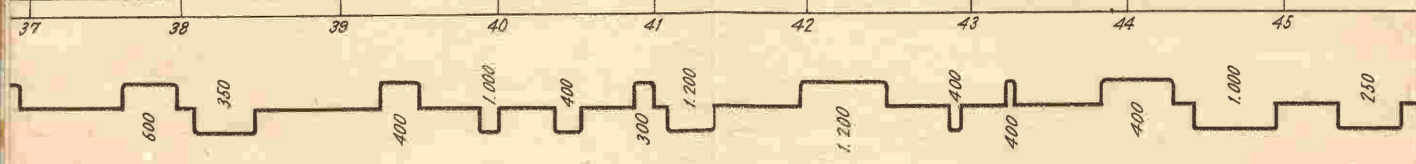
越
川
1-12.30
4-3.80

大
谷
川
1-6.10

番都
匠幾
川
1-9.83 (路) 6-12.30




LEVEL	6	9	7	10	2.5	LEVEL	9	8	7	6	20	14	20	10	18	2
M	740.26	580.26	460.00	480.00	364.00	M	965.05	505.05	400.00	1,000.00	365.05	470.00	265.05	520.00	785.05	512.55
Stationing	37	38	38	39	39	40	41	41	42	43	43	44	44	45	45	45

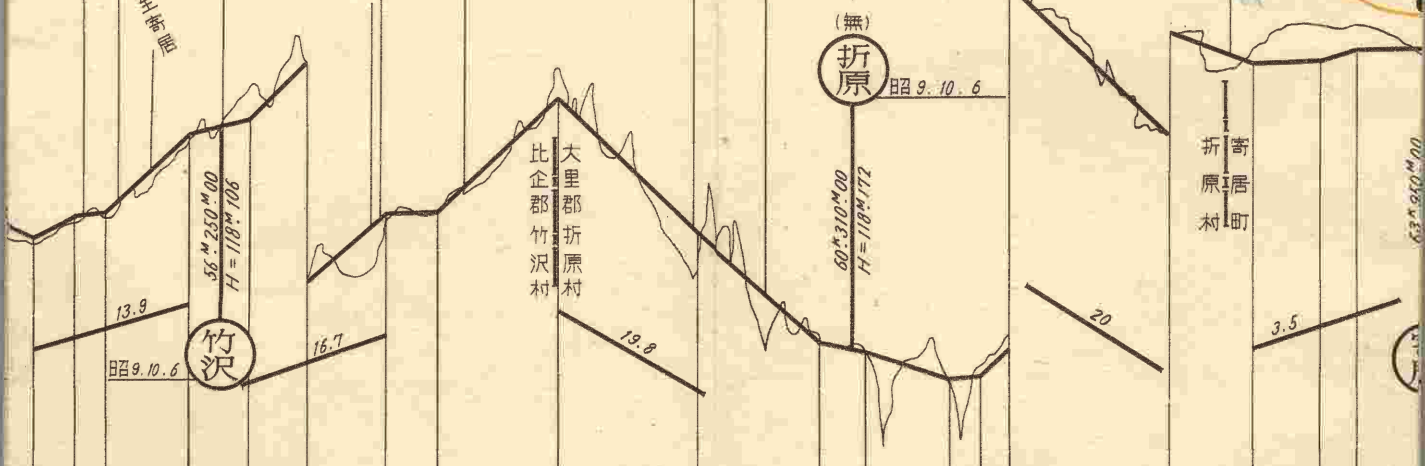
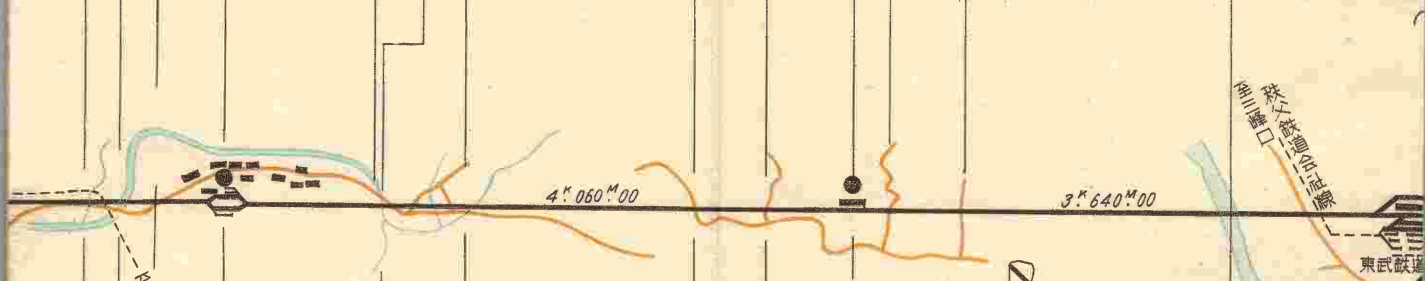


(W) (七)

第一 雀川 1-9.16	第二 雀川 1-9.16	第三 雀川 1-7.56	青 山 川 1-6.10	規 川 3-12.90	小 川 1-9.16	大 塚 (陸) (陸) 1-18.36	飯 田 川 (陸) 1-6.00	大 河 川 (陸) 1-5.30	原 川 1-5.
--------------------	--------------------	--------------------	-----------------------	-------------------	------------------	---------------------------------	------------------------------	------------------------------	----------------



坂 川	築 川	竹 沢 川	深 田 川	五 坪 川	波 羅 比 川	平 倉 川	荒 川
1-6.00	3-5.06	1-2.44 2-1.83	1-8.90 1-7.46	2-8.20	1-12.26	1-3.16	2-19.20 3-31.50



10	12	1	20	3.5	20	18	2	20	20	18	3	7	2	20	20	8	1	16	LEVEL
103.498	106.746	106.946	520.00	032.85	400.00	432.85	380.00	480.00	380.00	637.85	740.00	888.90	771.39	500.00	990.00	331.75	550.00	420.00	580.00
103.498	106.746	106.946	117.346	118.746	126.346	134.306	138.746	150.546	132.108	118.883	117.887	114.397	114.837	119.237	99.437	35.037	95.457	98.352	

85 56 57 58 59 60 61 62 63

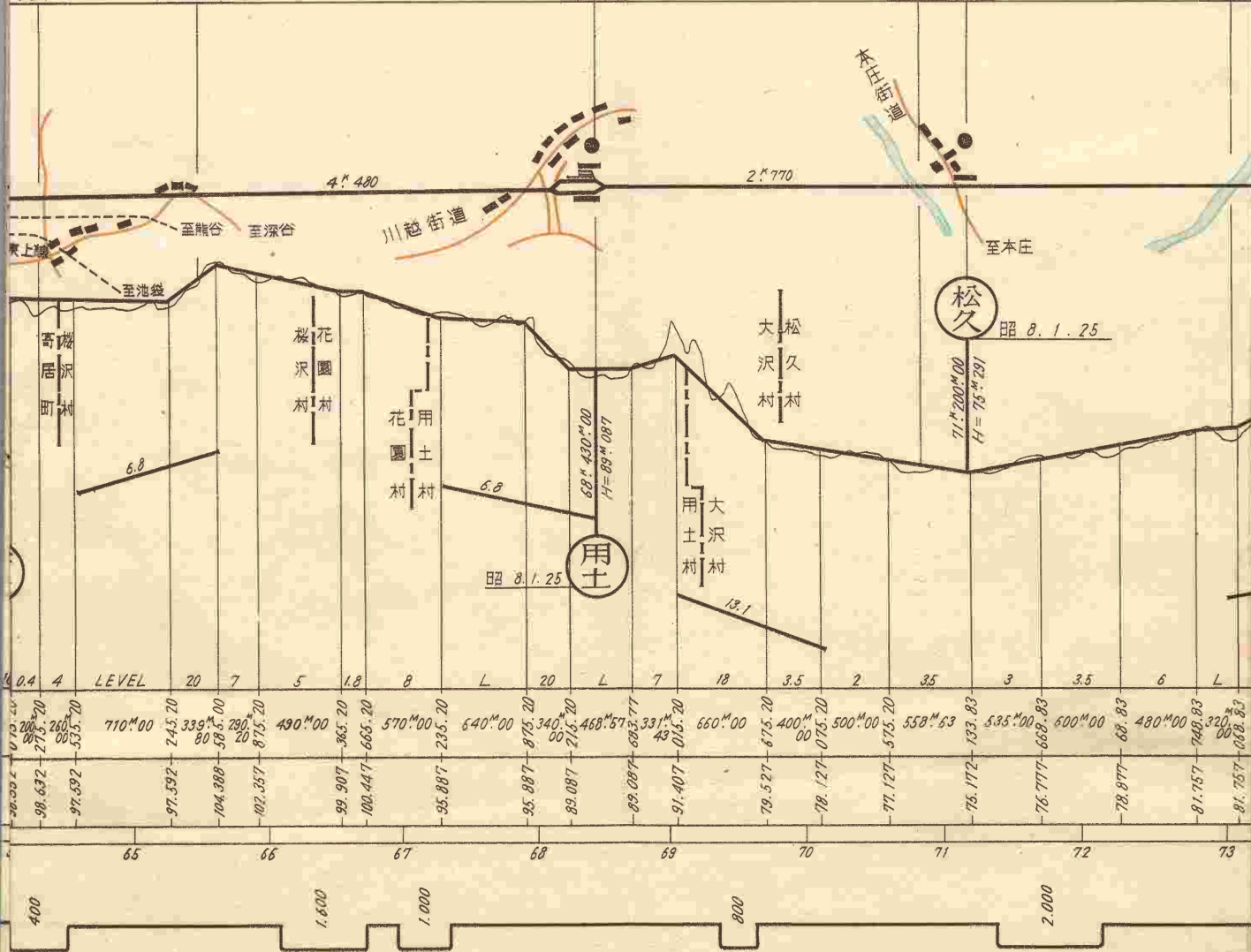


鶉
沢
1-9.16

深谷街道
(路)

天神
川
1-8.20

志
土
川
1-7.56



4+480

2+770

川越街道

本庄街道

至池袋
至深谷

至本庄

鶉
居
沢
町
村

花
園
村

花
園
村

大
沢
村

大
沢
村

松
久

照 8.1.25

用
土

照 8.1.25

6.8

6.8

13.1

0.4	4	LEVEL	20	7	5	1.8	8	L	20	L	7	18	3.5	2	3.5	3	3.5	6	L											
98.00	98.632	97.632	97.592	104.388	102.357	99.907	100.447	95.887	95.887	89.087	89.087	83.087	91.407	79.527	78.127	77.127	76.172	76.777	78.877	81.757	81.757									
710+00	245+20	339+00	80+58	290+20	875+20	490+00	365+20	665+20	570+00	235+20	640+00	340+00	215+20	468+57	683+77	33+43	015+20	660+00	675+20	400+00	500+00	575+20	558+53	535+00	600+00	68+83	480+00	748+83	320+00	100+83



七

身
明
川
14-12.90

深
谷
街
(踏)

兒
玉
(陸)
1-15.24

長
堀
川
2-4.57

赤
根
川
3-4.57 1-6.10

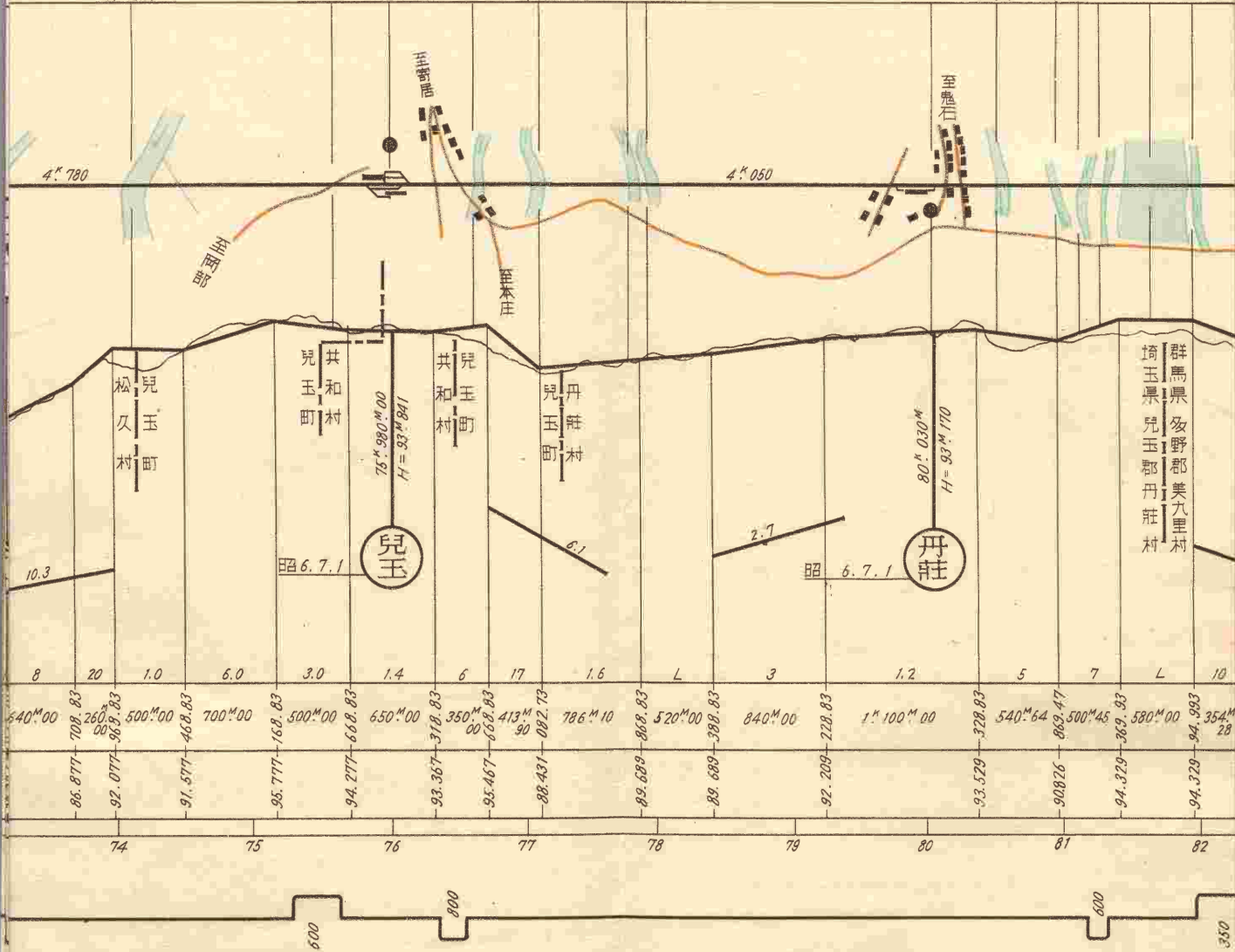
阿
保
領
運

五
明
川
7-4.57

肥
土
川
1-7.62

神
派
川

美
九
里
(陸)
25-18.75 2-3.14



松
久
村

兒
玉
町

兒
玉
町

和
村

78° 30' 00"
H = 93M.841

兒
玉

兒
玉
町

和
村

兒
玉
町

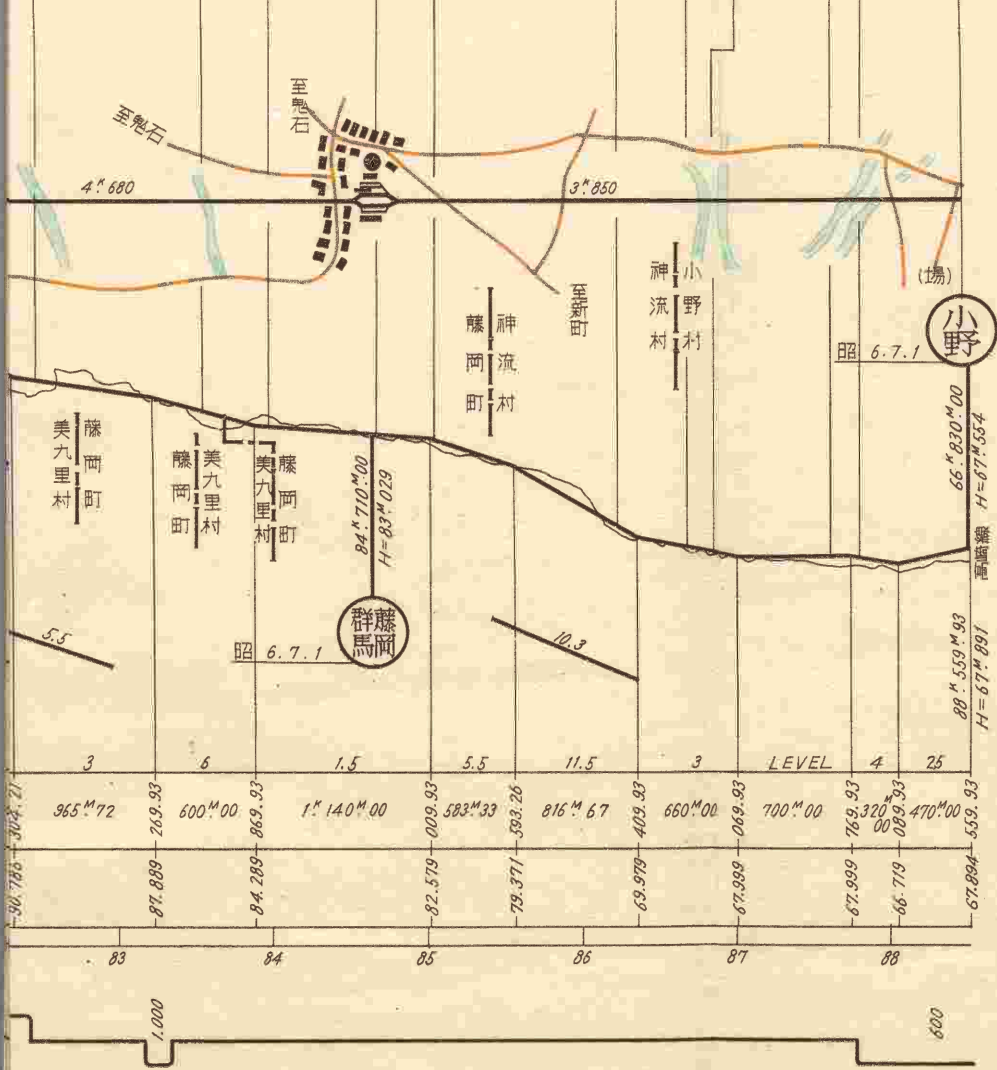
丹
莊
村

80° 03' 00"
H = 93M.170

丹
莊

群馬縣 多野郡 美九里村
埼玉縣 兒玉郡 丹莊村

根岸川 4-4.57
 佐堀川 2-6.10
 藤岡南 (路)
 藤岡北 (路)
 谷地堀川 1-5.49
 堀堀川 2-4.57
 竜川 3-4.57
 大間堀川 5-6.10
 久保川 2-4.57



小野

昭 6.7.1

藤岡
群馬

66 M 870 M 00
 H=67 M 65.4
 高尾線
 88 M 553 M 93
 H=67 M 89.1

3	6	1.5	5.5	11.5	3	LEVEL	4	25
965 M 72	600 M 00	1 M 140 M 00	583 M 33	816 M 67	660 M 00	700 M 00	769 M 93	470 M 00
86.766	87.889	84.289	82.579	79.371	69.979	67.999	67.999	66.719
83	84	85	86	87	88			

1,000

600

第一基橋(橋)

三沼用水

三沼用水

三沼用水

宮腰

浜瀬

川

第三基橋(橋)

元(川)

元(川)

元(川)

8° 9' 10

4° 2' 70

明 18. 7. 16

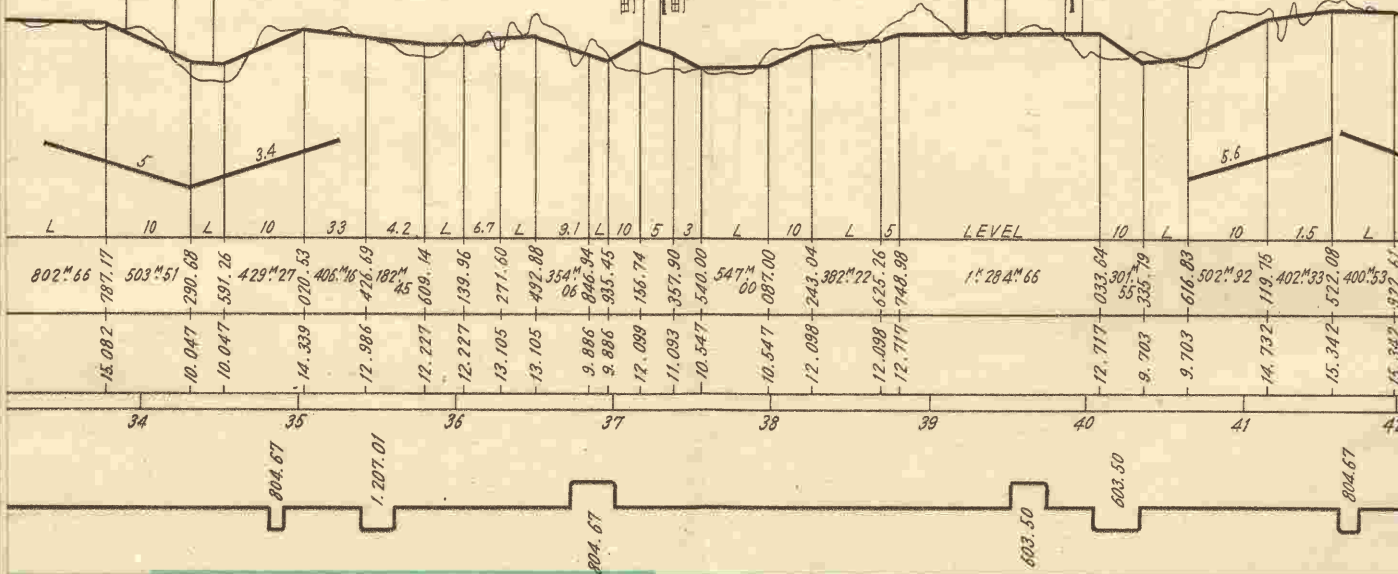
蓮田

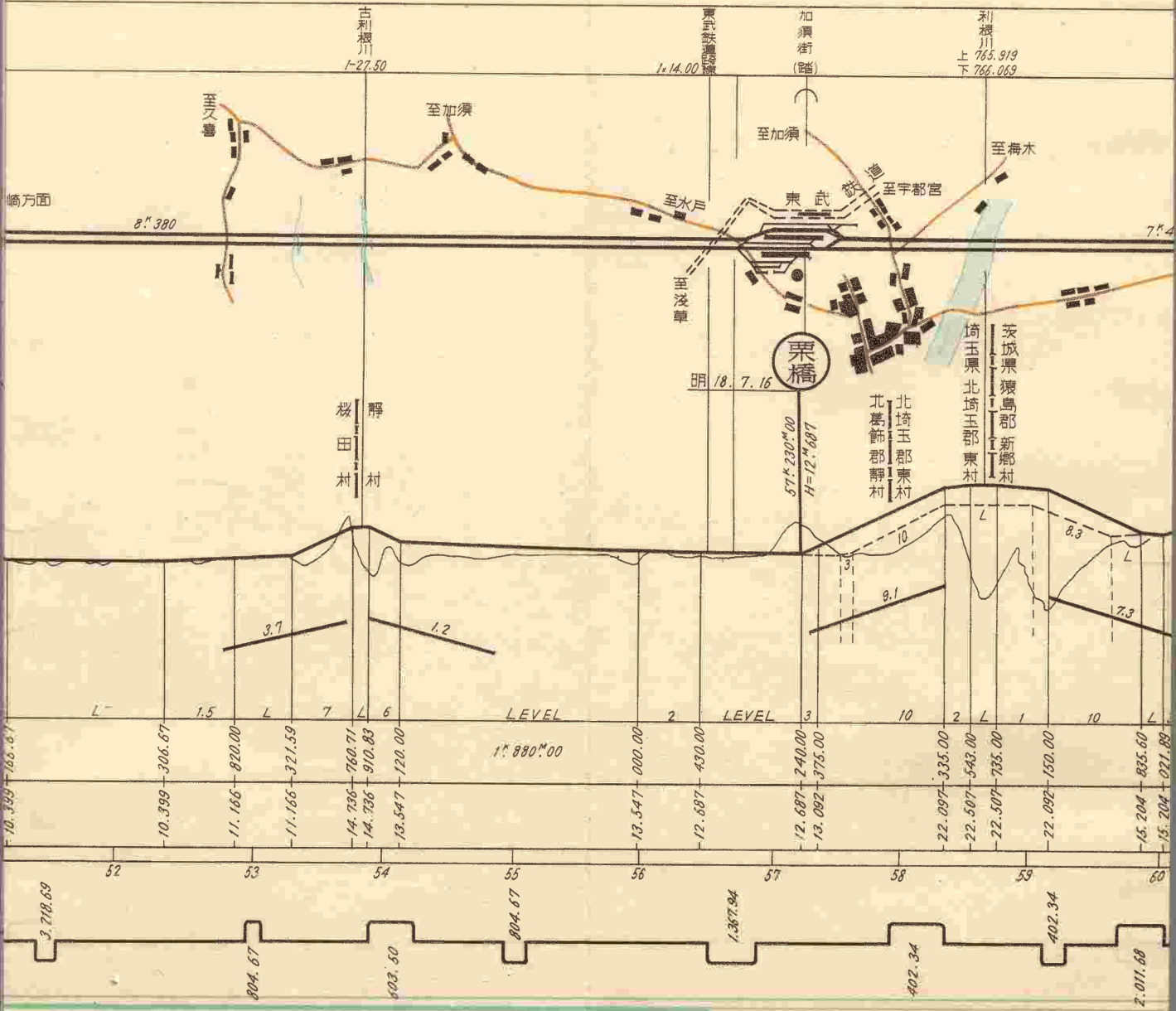
大原
宮市
市町

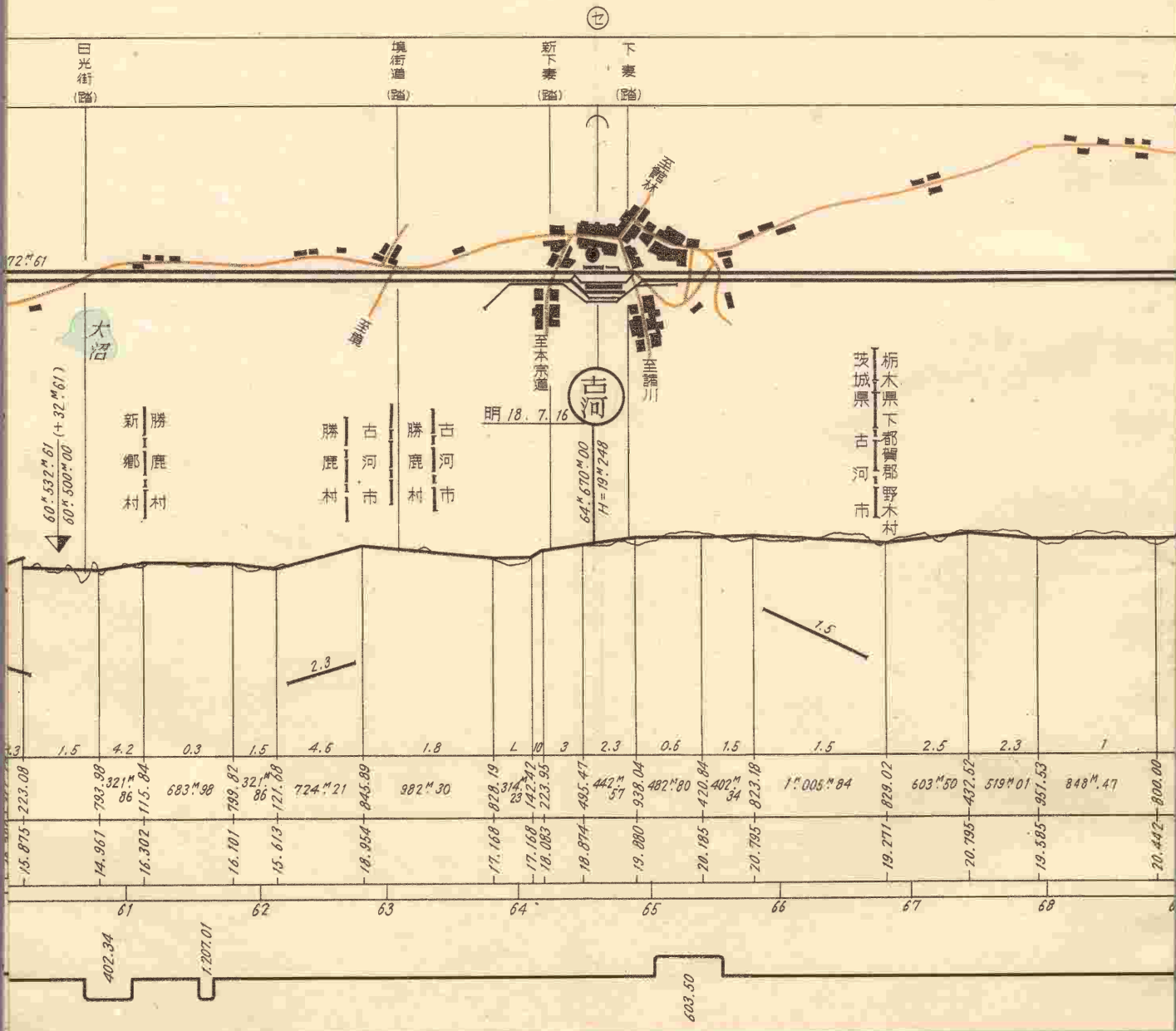
北足立郡 蓮田町
南埼玉郡 蓮田町

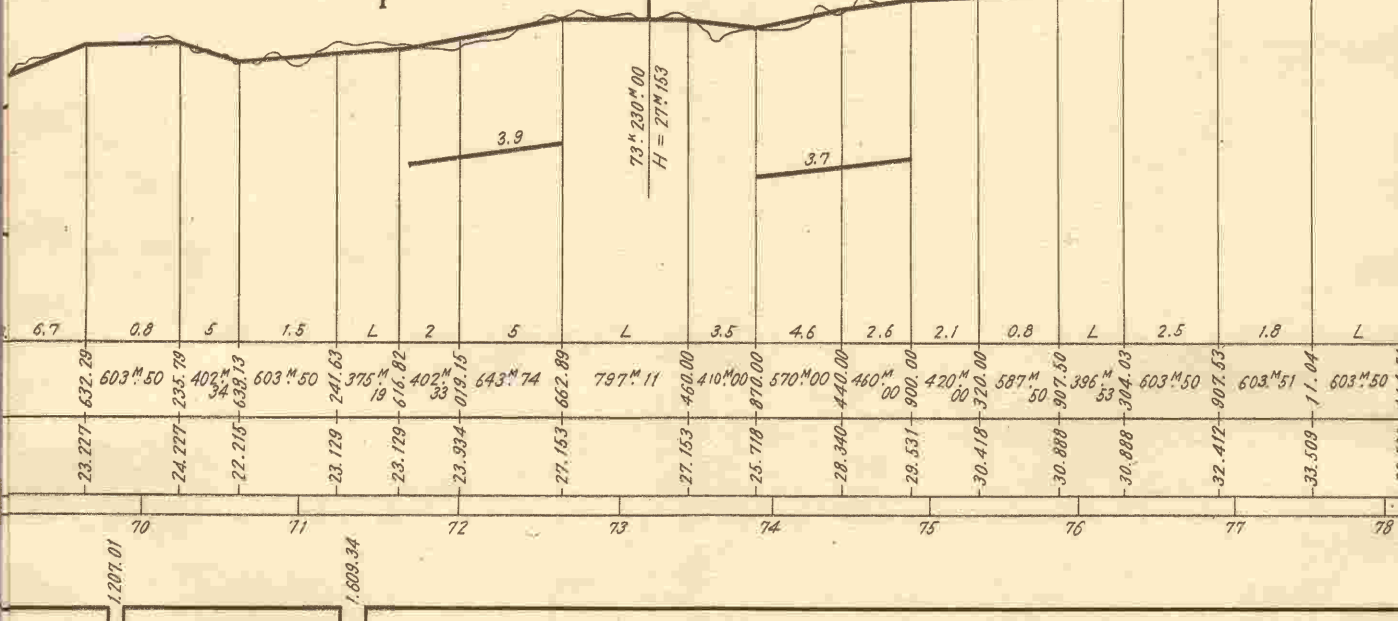
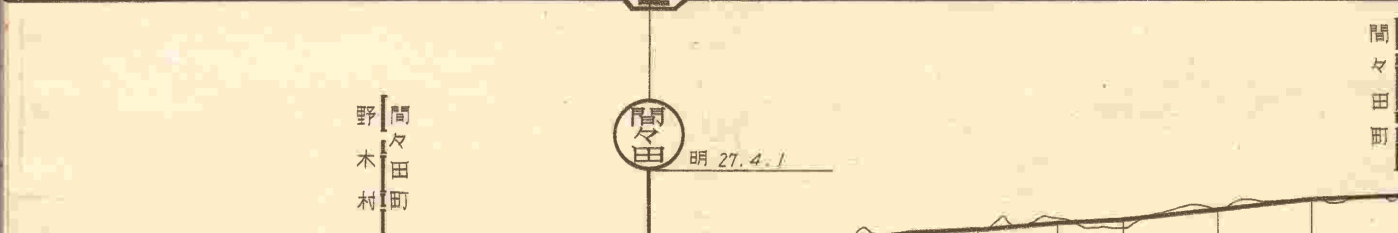
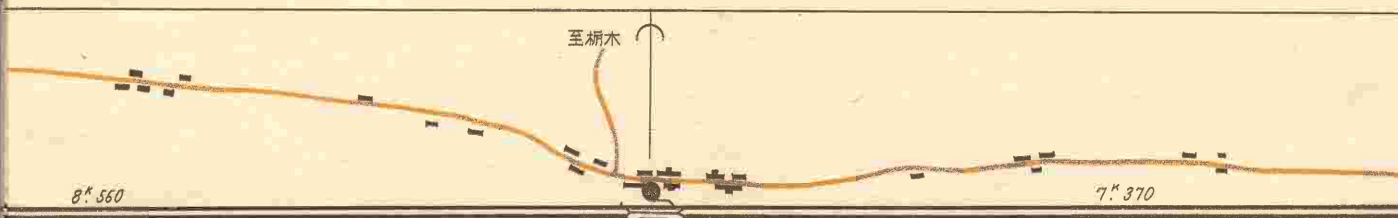
蓮田町
黒浜村

39° 24' 00
H = 12. 7' 11





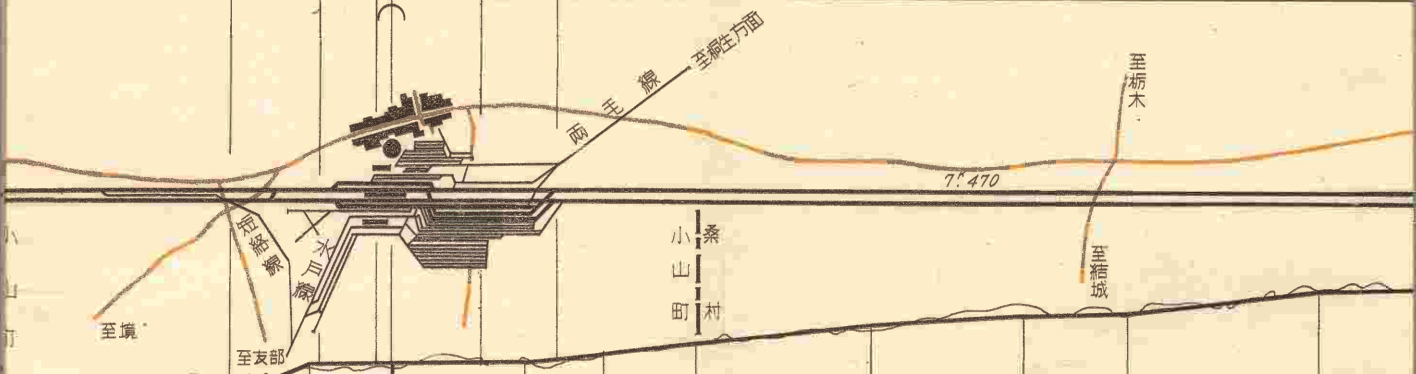




野々田町



環街 (踏)
 横倉街 (踏)
 横倉街通人 3-19.20
 横倉街通道 2-29.41 (踏)
 東町街



80^m 500^m 00
 H = 37^m 838
 小山
 明 18. 7. 16

3.8	1.2	2.9	2.2	6.1	LEVEL	3.8	1.6	2.2	7.9	0.4	3.1	L						
321 ^m ₈₇	718 ^m ₁₇	154.58	329 ^m ₇₁	283 ^m ₄₅	1 ^m 324 ^m 08	37.838 - 413.63	563 ^m 27	1 ^m 126 ^m 54	965 ^m 61	683 ^m 97	1 ^m 185 ^m 08	710 ^m 53						
34.729	35.555	36.497	35.887	37.838		37.838	39.819	40.733	43.172	45.001	44.836	48.353						
79			80			81		82		83		84		85		86		87

1,000.34

七

上三川路

野尻街

至生

至木

至生

邊羽街道

7.310

至生

石橋

明 18

95.300 M.00
H=57 M.613

河内郡明治村
下都賀郡石橋町

下都賀郡石橋町

河内郡明治村

薬師寺村

河内郡薬師寺村
下都賀郡国分寺村

至岩瀬

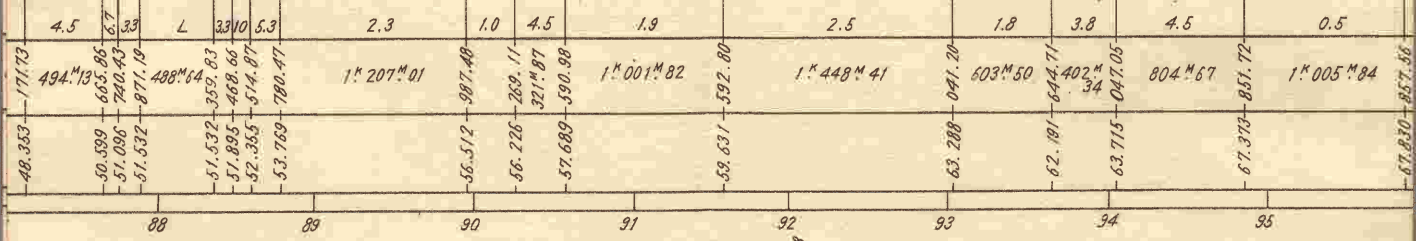
国分寺村
桑村

88.070 M.00
H=51 M.532

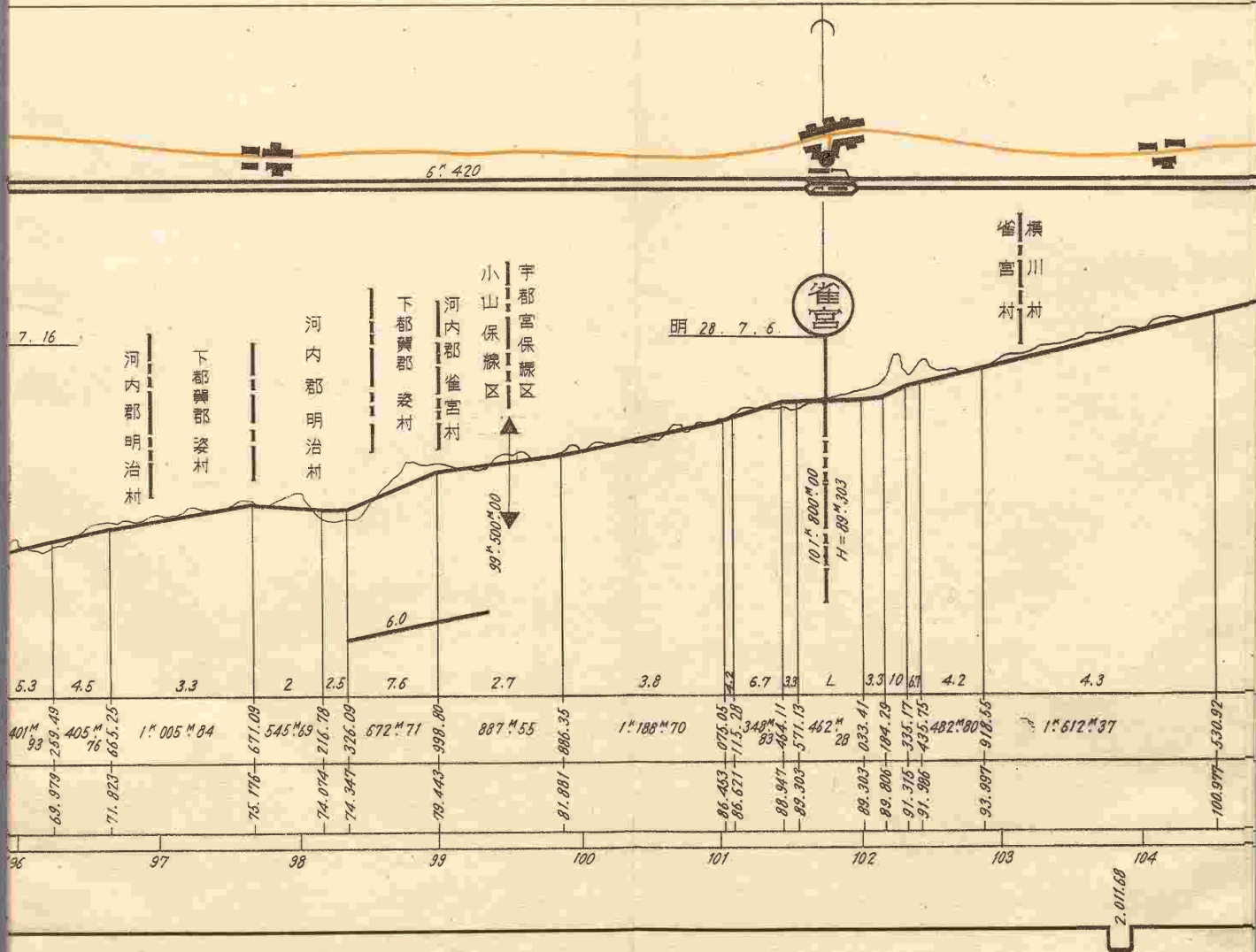
小金井

明 26. 3. 25

3.2



3.218.68



⊗ ⊕ ⊙

第一内川 1-6.77
1-3.46

犀角字沼 2-12.19
2-15.24
2-12.19

稻荷川 2-12.19

鬼怒川 9-15.24
10-28.00
2-12.19

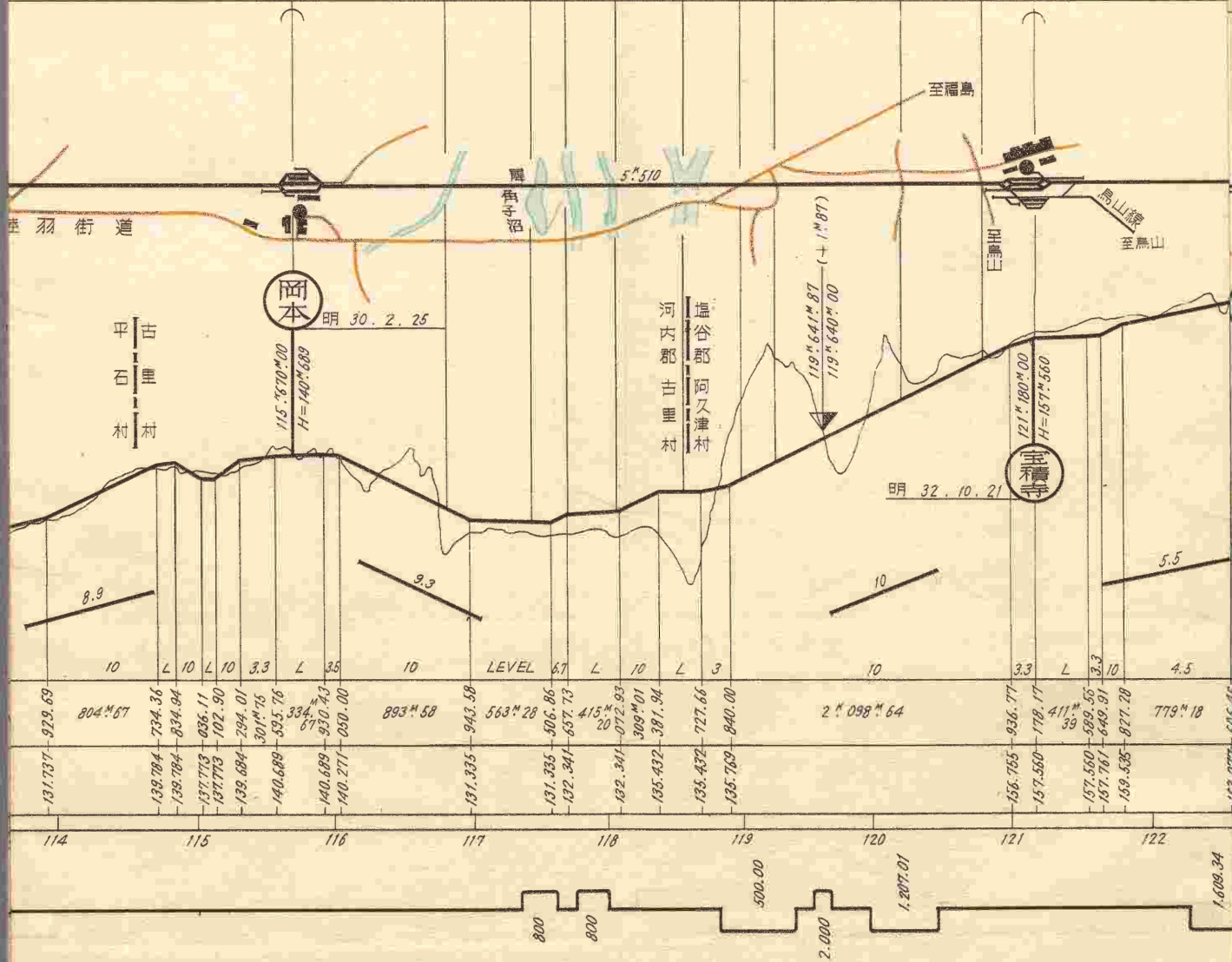
宝瀧寺 1-16.19

第一内川 1-7.32

街道 3-6.70

第二内川 3-6.70

高山街 1-7.32



⑦

大仲村街
奥州街

川
1-6.10

至宇都宮

陸羽街道

5° 890

4° 530

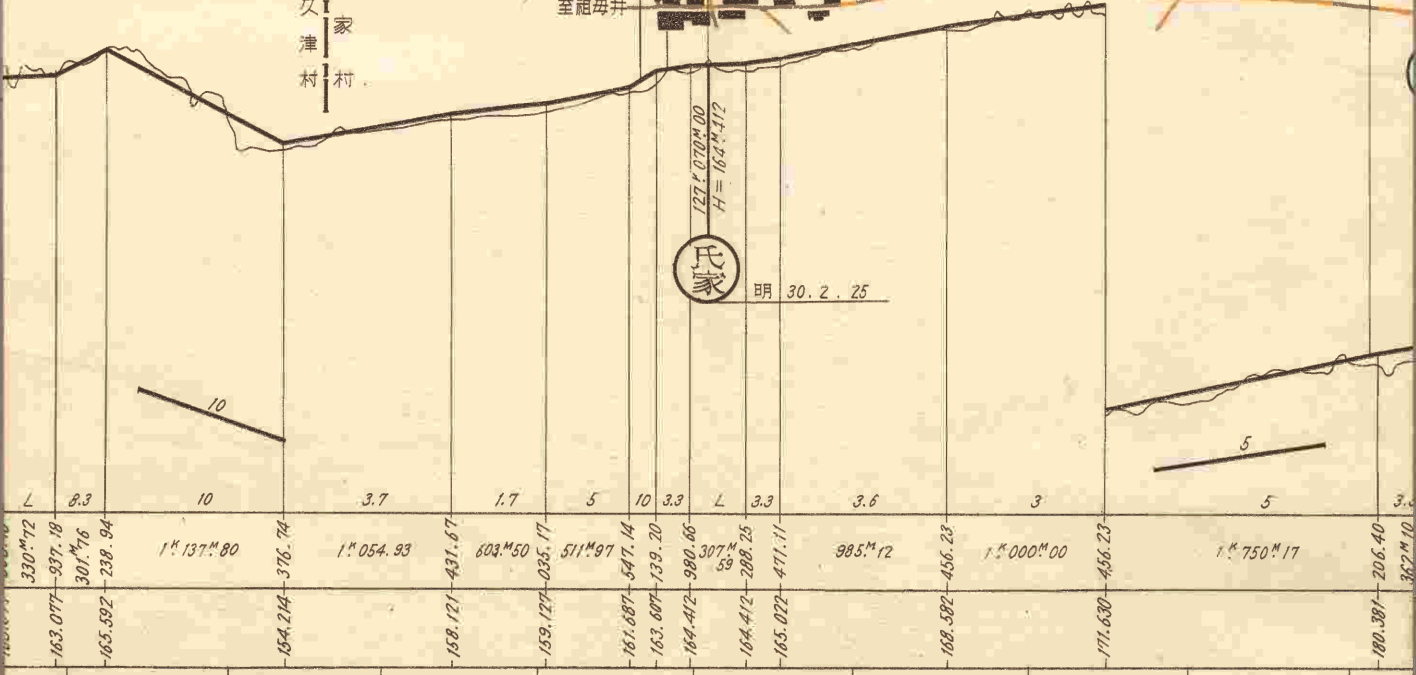
阿氏家
又津村

至祖母井

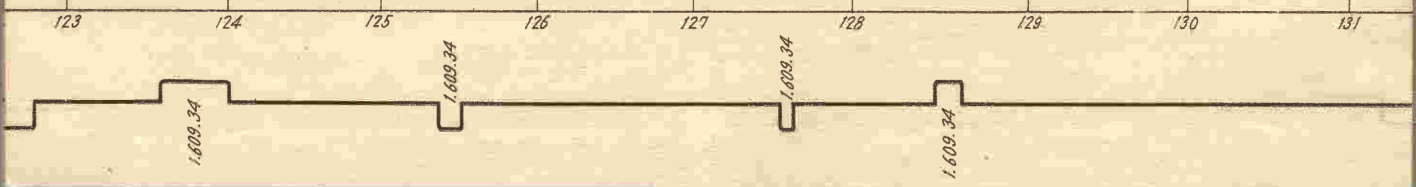
127.070M.00
H = 164.412



明 30.2.25



L	8.3	10	3.7	1.7	5	10	3.3	L	3.3	3.6	3	5	3							
330M.72	307.18	307.16	1° 137' 80	376.74	1° 054.93	431.67	603M.50	511M.97	163.607	139.20	985M.12	1° 000M.00	456.23	1° 750M.17	206.40	362M.10				
163.077	165.592	154.214	158.121	159.127	035.17	161.687	147.14	163.607	139.20	164.412	980.66	164.412	208.25	165.022	471.11	168.502	456.23	171.630	456.23	
123	124	125	126	127	128	129	130	131												



1,609.34

1,609.34

1,609.34

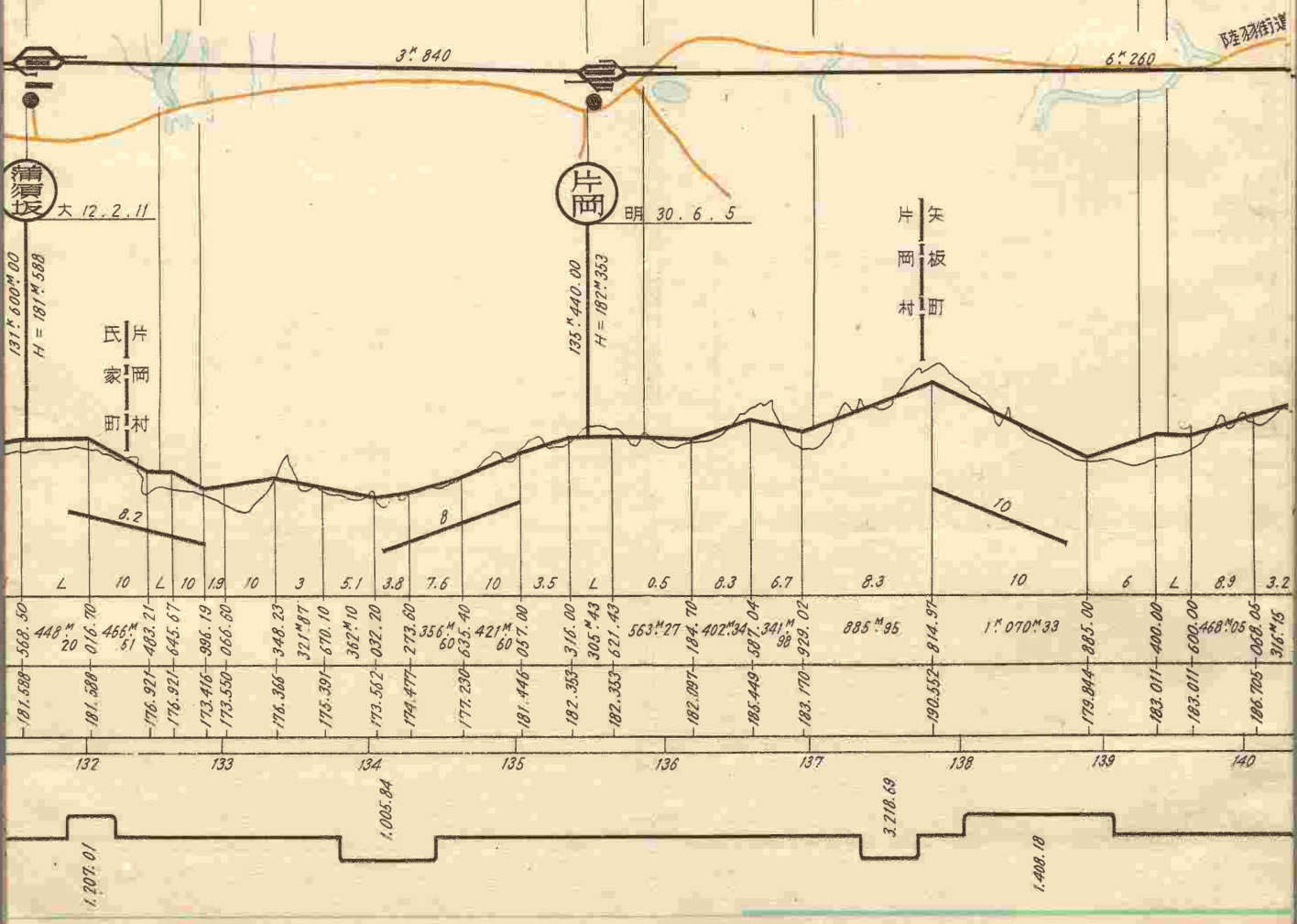
1,609.34

荒元
川荒
川
2-11.83
10-12.19 1-9.14

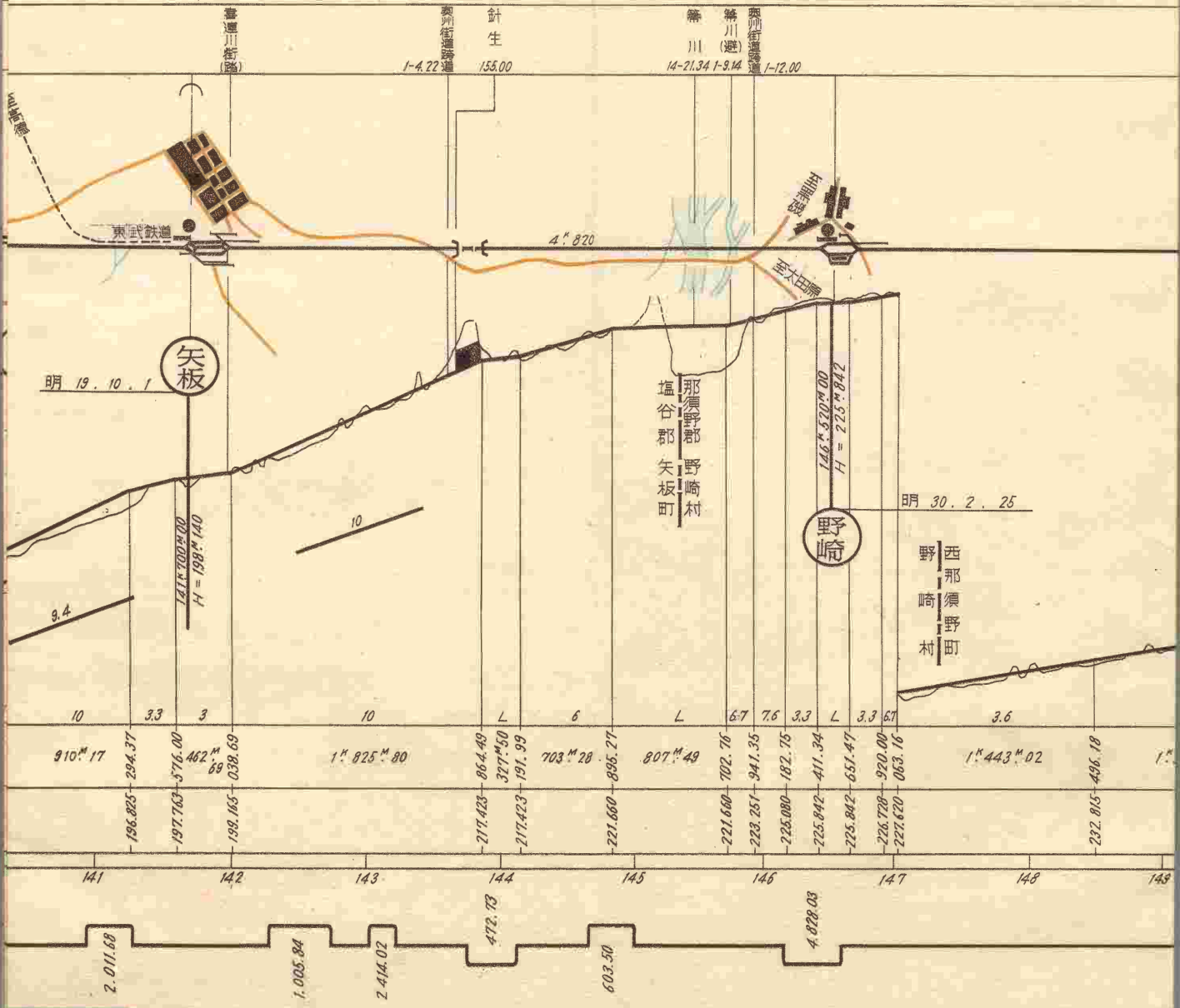
奥州
街
踏

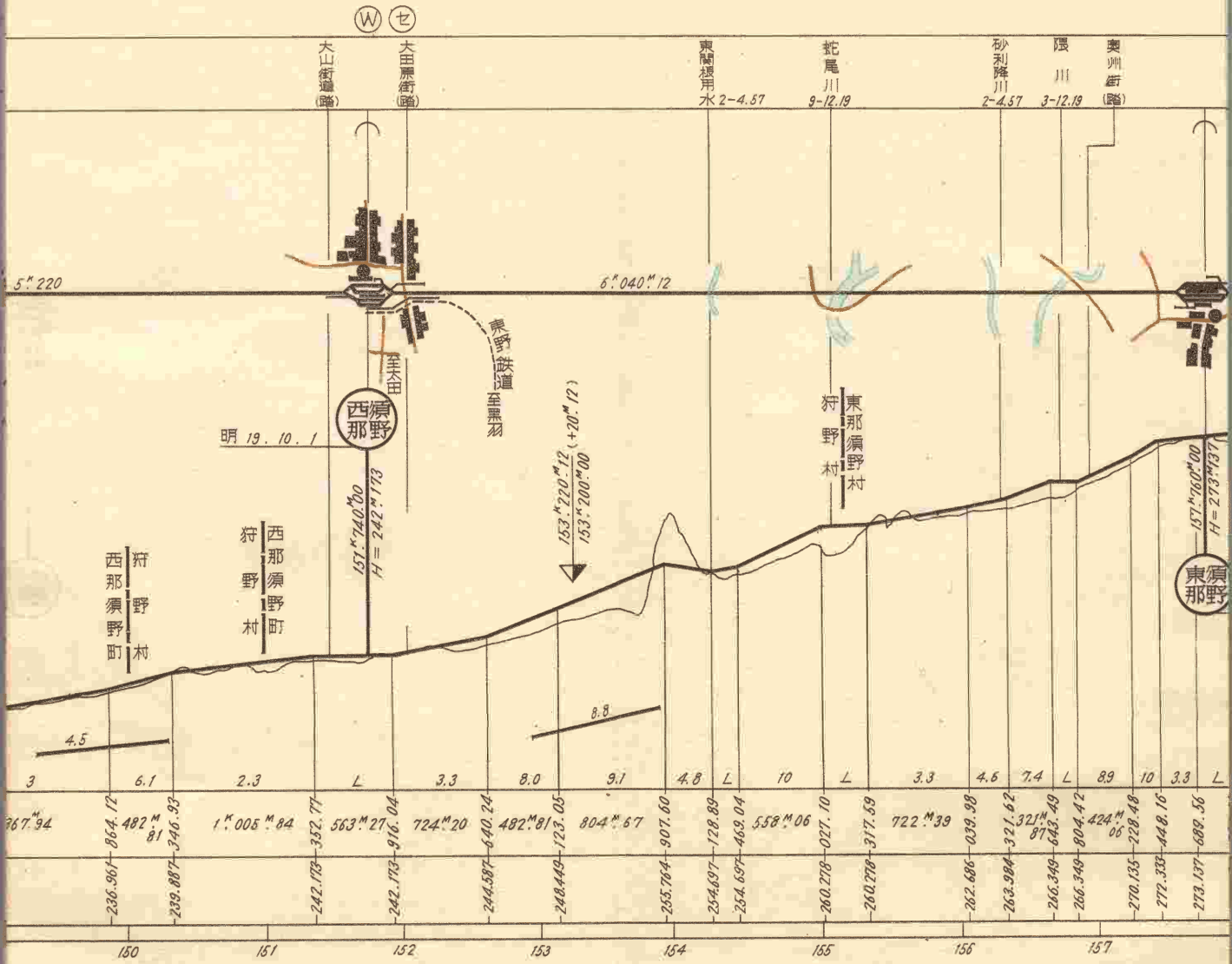
岡
村
川
1-7.01

養二
川
養
丙川
踏
4-7.50 4-12.19



正





6.473.38

七

奥州街(路)

黒羽街(路)

那珂川
2-15.24
2-45.72

高野川
1-18.29
1-9.14

5" 430

3" 940

黒磯

明 19. 12. 1

163" 190" 00
H = 293" 349

164" 500" 00

仙台鉄道管理高白河保線区
高崎鉄道管理宇都宮保線区

黒磯町
那須村

黒磯
東那須野村

6.3

10

明 31. 11. 28

0.8	5	L	6.3	5	L	8.3	4	L	10	
273.04-307.08	273.47-333.90	278.602-368.31	278.602-741.07	286.149-948.47	288.161-350.81	288.161-753.15	291.849-195.72	293.349-570.70	293.349-234.56	312.288-125.54
382" 22	1" 035" 01	372" 76	1" 207" 40	402" 34	402" 34	442" 57	374" 98	1" 663" 86	1" 890" 98	1"

158 159 160 161 162 163 164 165 166

4.828.03

1005.84

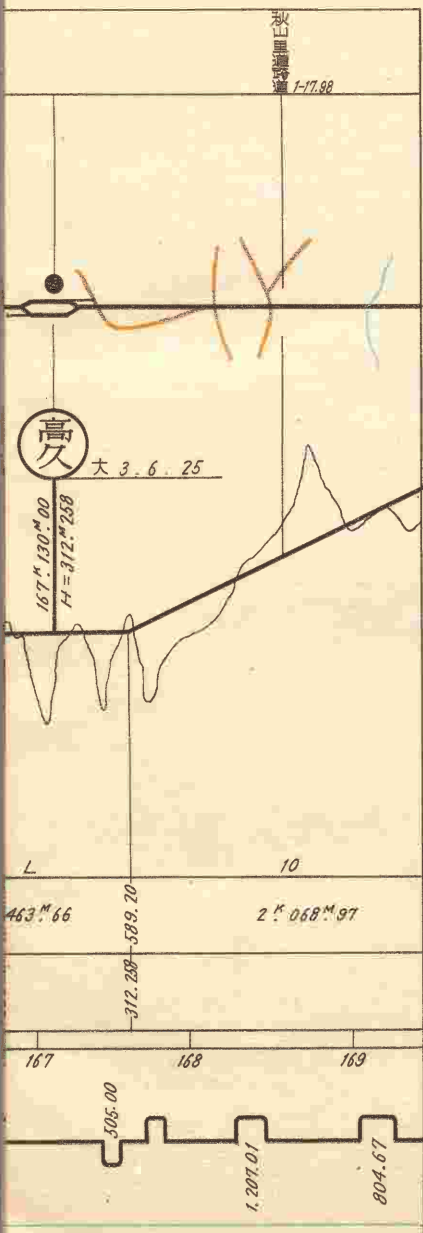
400.00

600.00

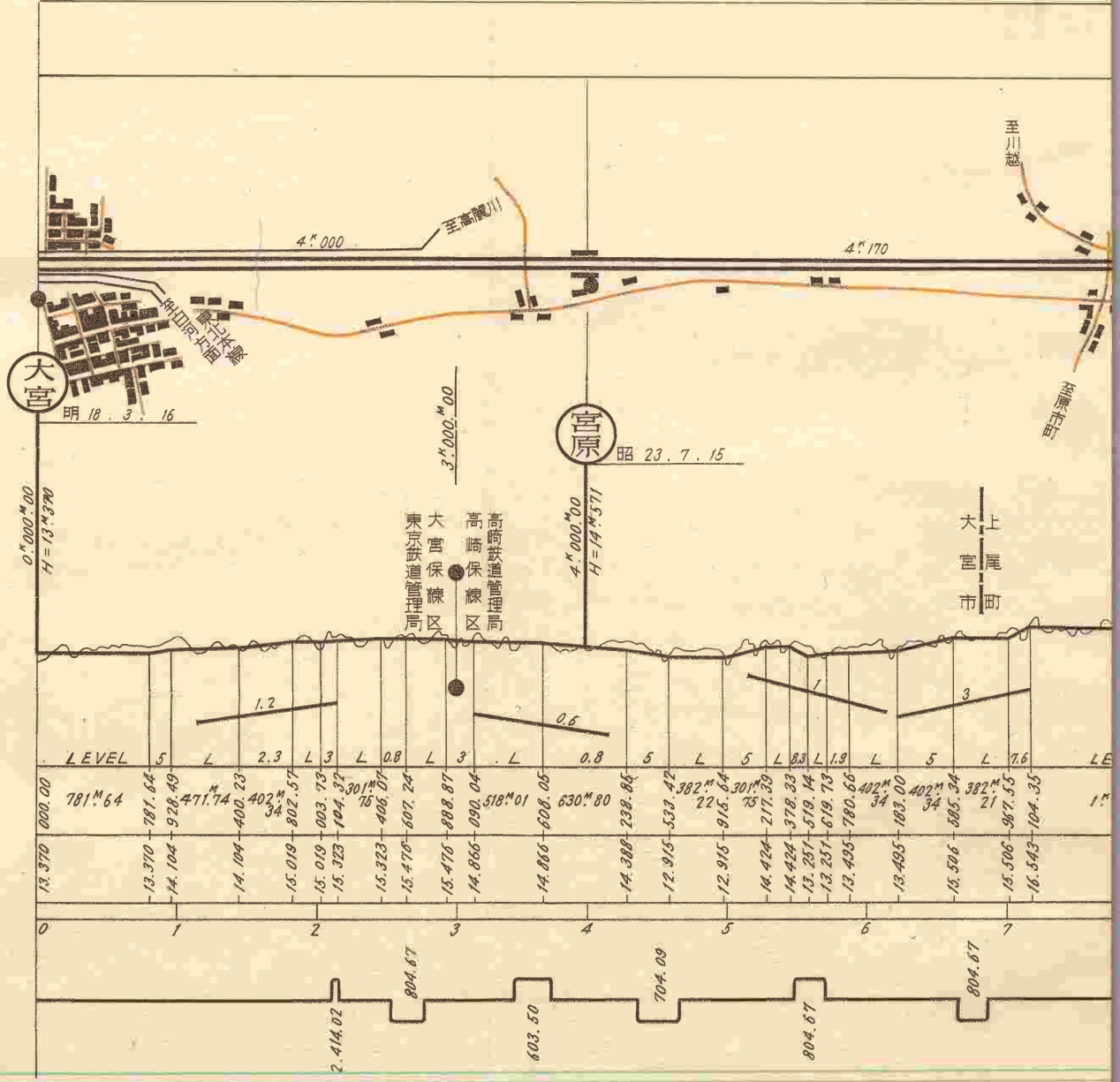
400.00



秋山里遺跡
1-17.88



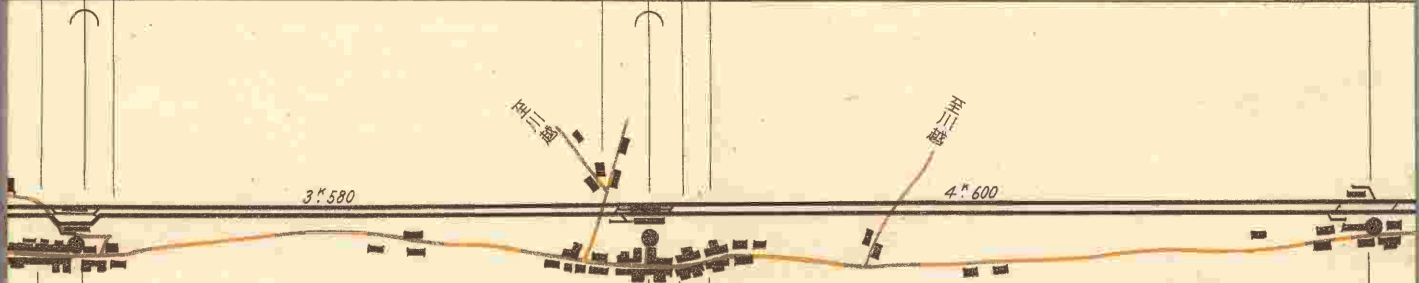
3
高崎線 (大宮—高崎)



⑦

第街 第街
二道 三道
川 川
越(越) 越(越)

第街 日長
六出 久
川 谷 保
越(越) (越) (路)



上尾

明 16. 7. 28

桶川

明 18. 3. 1

北本宿

昭 3. 8. 1

8^m 170^m 00
H = 16^m 543

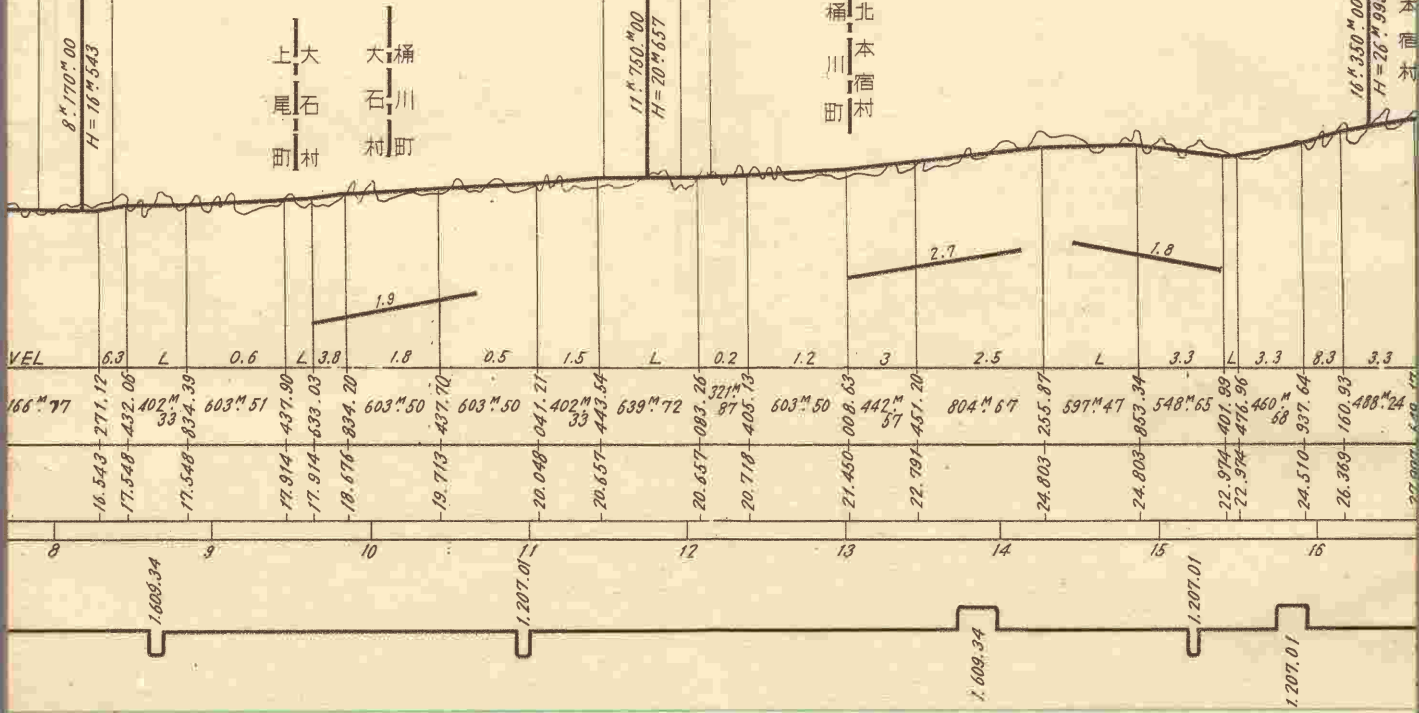
上大
尾石
町村

11^m 750^m 00
H = 20^m 637

桶川
北本宿
町村

16^m 330^m 00
H = 26^m 199

北本宿村



七

第一松山路

松山街道(路)

第二仲仙道(路)

行田街道(路)

至三遊
3° 690

至松山

7° 280

新仲仙道

鴻巣
明 16. 7. 28

北本宿村
馬室村

北馬室村
本宿村

馬鴻室村
室巢村

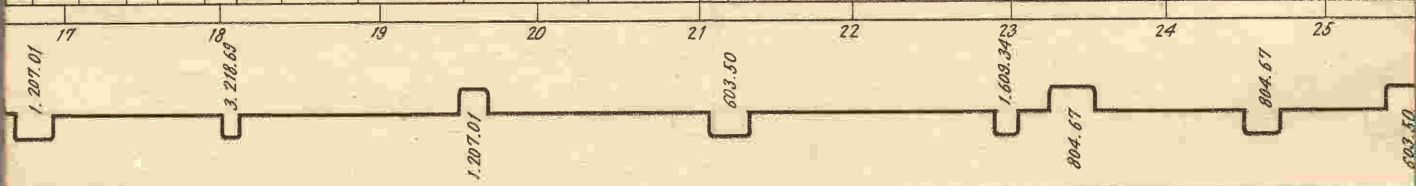
鴻馬巢村
巢室町

鴻黃巢田村
巢田村

黃小田谷村
田谷村



5	L	8.3	L	4.5	L	5	L	4.5	L	3.8	L	3	L	5	L	4.5	L	8.3	L	1.5	LEVEL	0.8	1.8																																																				
28,874	-	784.55	28,874	-	855.13	28,991	-	378.00	25,991	-	539.28	27,180	-	860.80	27,180	-	97.97	25,671	-	363.72	25,671	-	866.64	633° 68	22,791	-	500.32	754° 38	22,791	-	234.70	748° 35	19,956	-	003.05	19,956	-	159.95	20,401	-	306.81	20,401	-	562.29	18,792	-	884.16	18,792	-	294.54	17,012	-	686.02	17,012	-	980.53	16,006	-	707.23	16,006	-	781.70	16,463	-	483.45	16,463	-	483.28	804° 67	17,194	-	283.96	17,600	-	455.13



第四仲仙道(路)

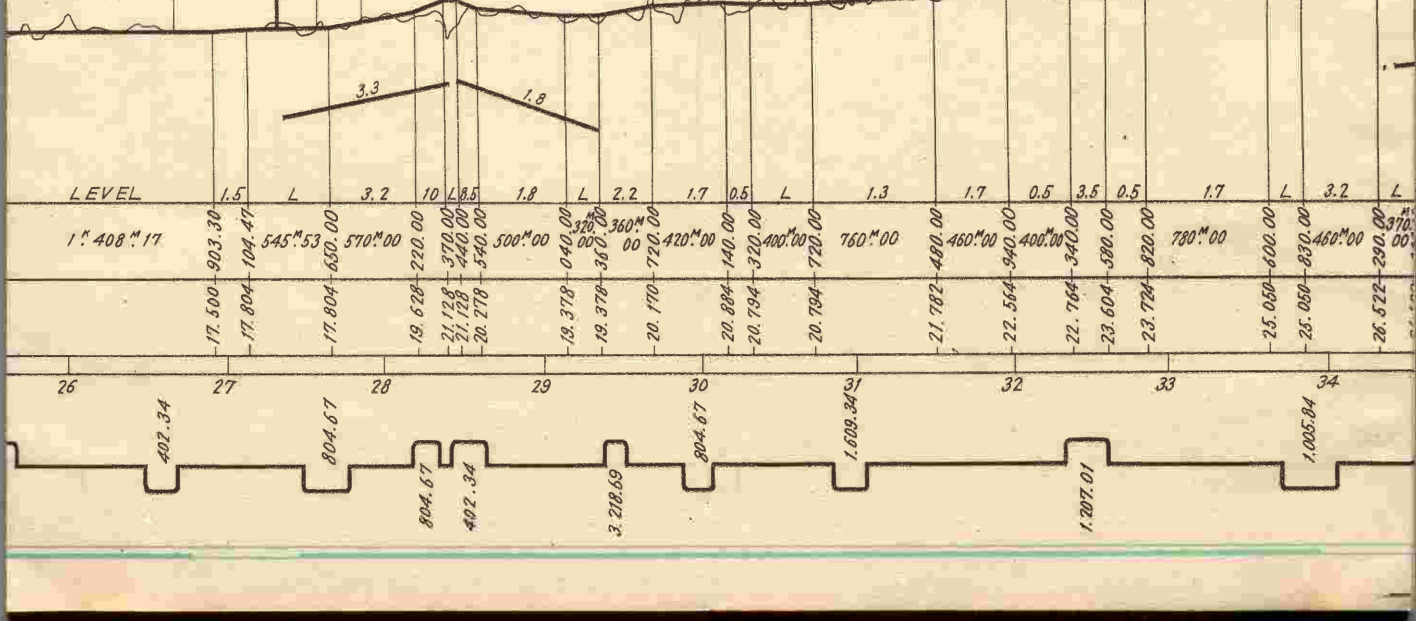
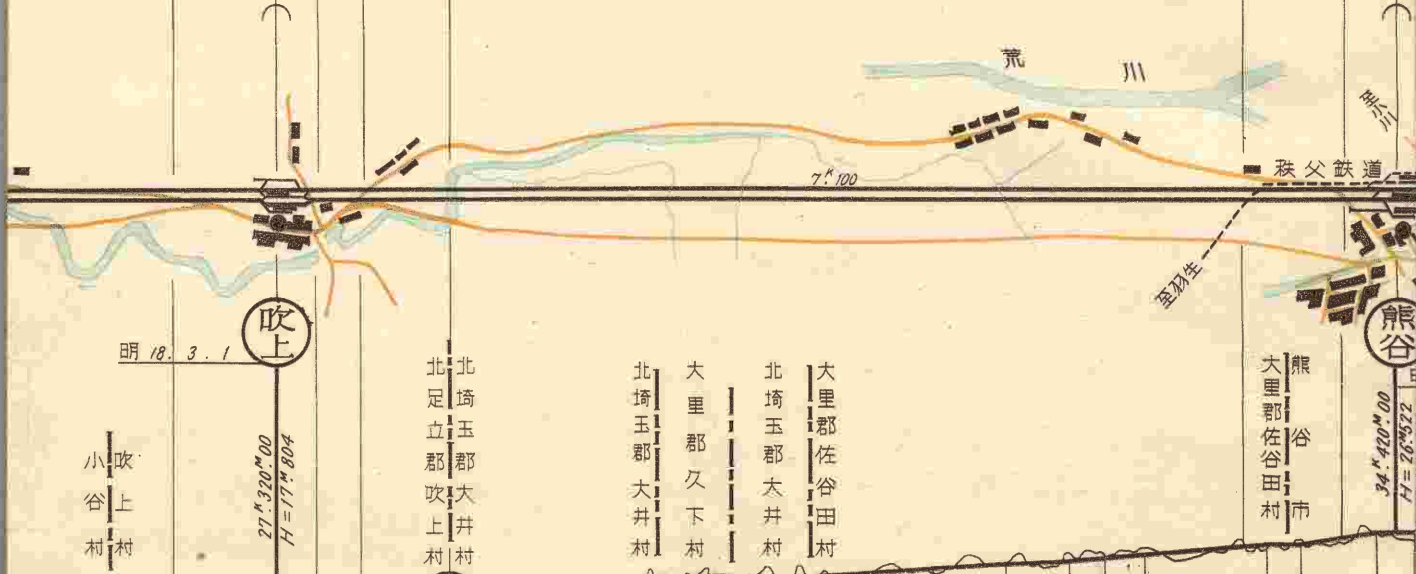
松山街道(路)

第五仲仙道(路)

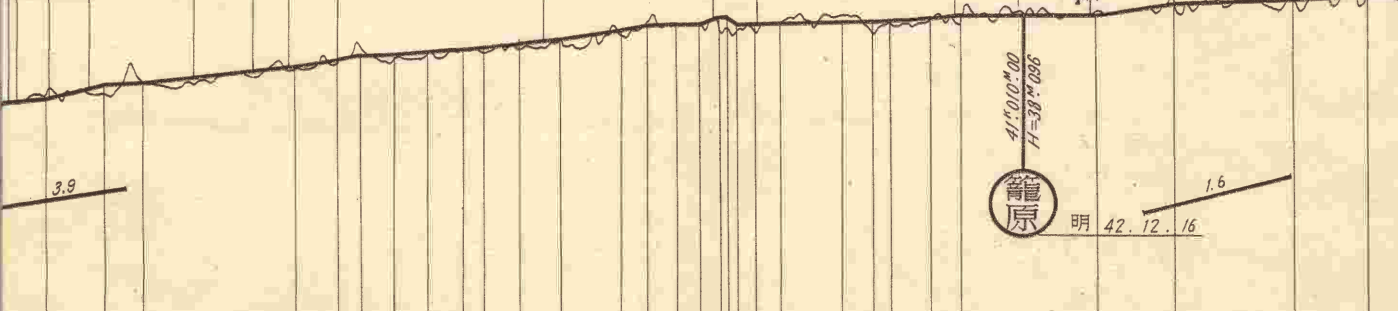
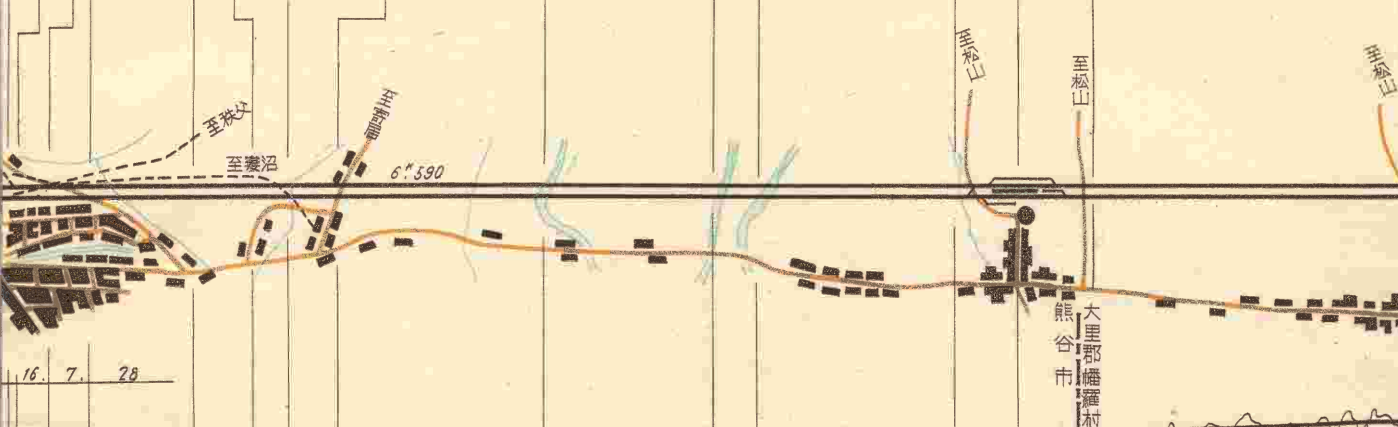
元荒川 3-12.19

秩父鐵道 秩父線 電車 1-12.20


第六仲仙道(路)



第一龍谷 (龍) 第三龍谷 (龍) 第四龍谷 (龍) 乙女町 (龍) 石原停車場 (龍) 通武 (龍) 東武 (龍) 第三番厩 (龍) 西面堀 2-3.05 玉井川 2-9.14 久保島川 3-9.14 奈良津川 1-6.10 第三番厩 (龍)



4	9.5	3.5	2.3	3.4	6.3	1.3	2.2	2.6	L	3.5	1.3	2	4.2	L	2.8	5.6	4	L	0.8	L	1.3	L	2.2	L	2.7	0.3	2.3											
960.00	330 M 00	290.00	540.00	900 M 00	440.00	790.00	860.00	170.00	300.00	540.00	680.00	930.00	120.00	400 M 00	520.00	650.00	850.00	020.00	140.00	180.00	285.00	380.00	560.00	360 M 00	920.00	100.00	210.00	490.00	720.00	770 M 00	490.00	520 M 00	010.00	730 M 00	740.00	440 M 00	180.00	62
27.722	30.887	29.992		32.052	33.038	33.857	33.532	33.890	34.574	34.574	35.449	35.696	36.496	37.042	37.042	37.042	37.519	38.190	37.850	37.795	37.736	37.447	37.447	37.530	37.530	38.096		38.096	39.500	39.500	39.719	40.731						



㊦ ㊧ ㊨ ㊩

柴崎街道(路)

唐沢川 (路) 2-6.10

大台 (路)

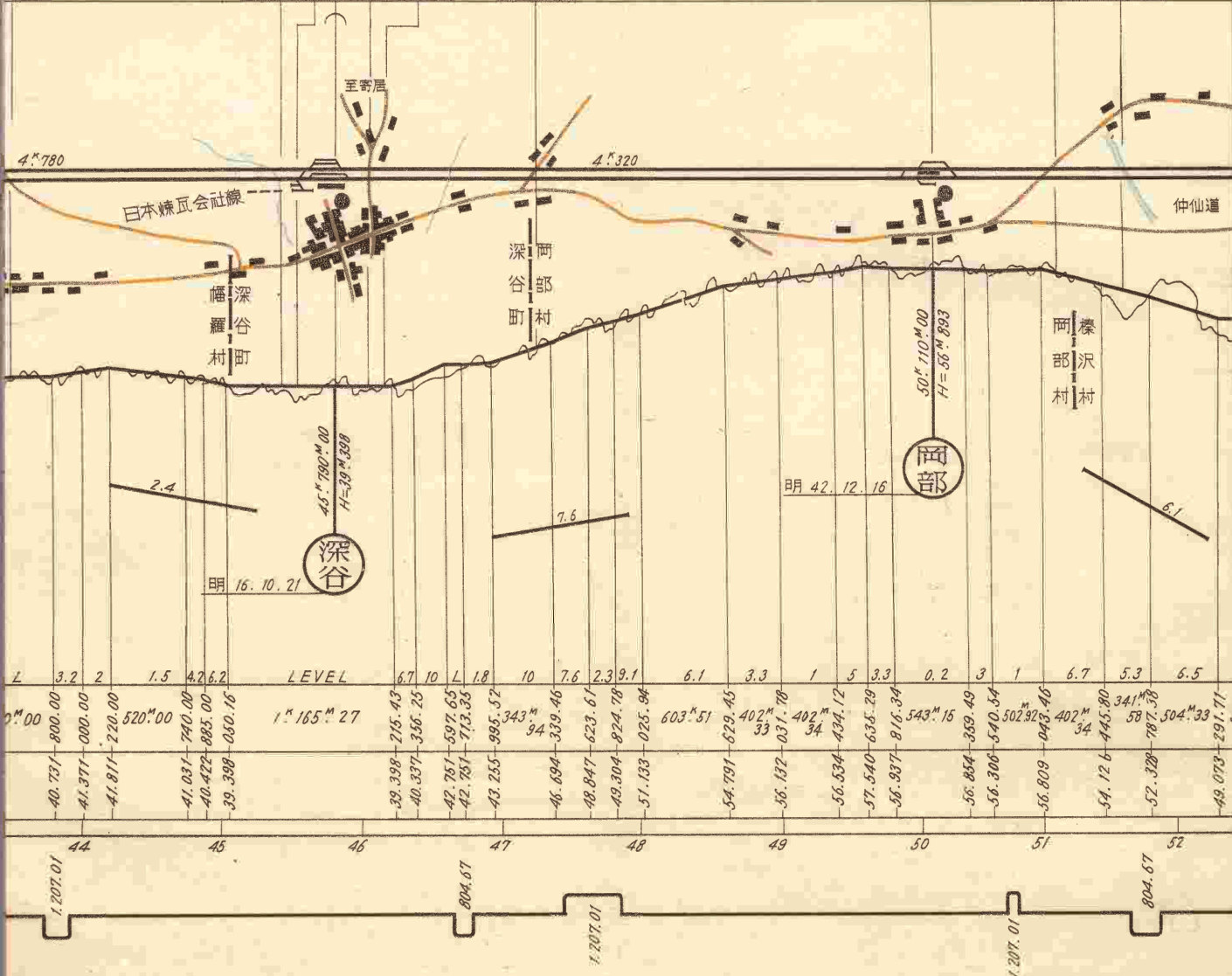
笹ノ宮 (路)

第四寄居(路)

第五寄居道 (路)

児玉街道(路)

翁掛川 1-12.13



支度川
1-12.19

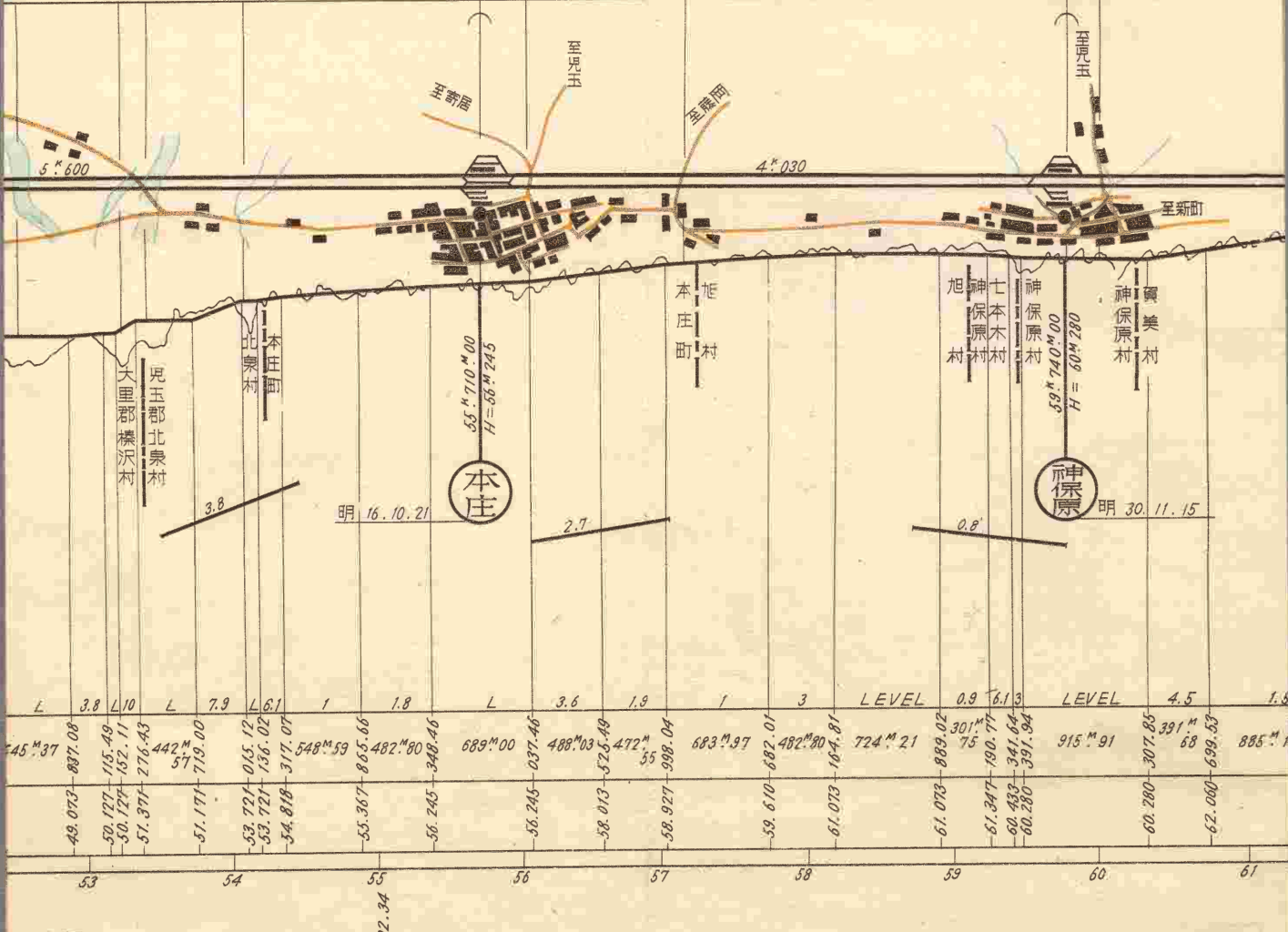
六部ヶ池
(築)池
1-12.19 8-12.19

女堀
1-9.14

茶父街道(踏)

築道
一藤町街(踏)


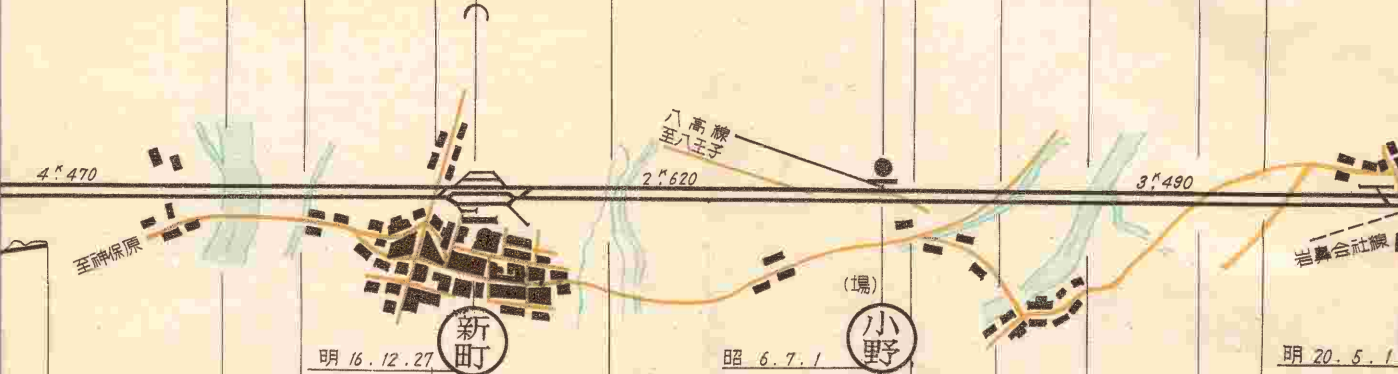
築見生街道(踏)



804.67

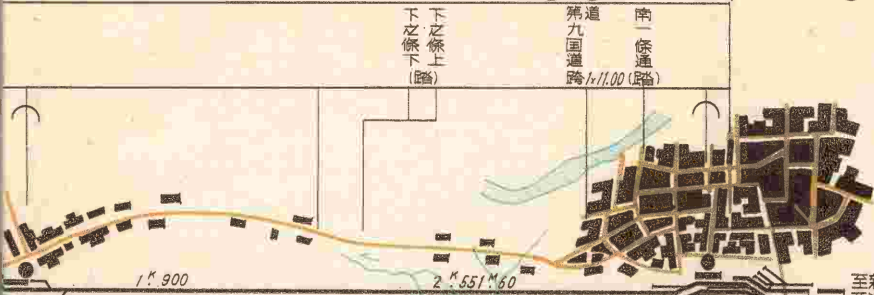
402.34

神流 18-12.19 3-31.34 4-18.29
 清水川 2-4.57
 新町川 3-8.14
 藤岡街(踏) 2-12.19
 清水堀 2-12.19
 黒川 5-45.72 5-18.29
 踏道 第七付仙道 1x9.00(踏)
 玉村街(踏)



下之條上
下之條下 (路)

第一
九國通
路
1.11.00 (路)



至新潟
沼田
小山

倉橋野

70^k 320^m 00
H = 83^m 997

倉橋野町
岩野村
倉野町
高野市

昭 18. 10. 1

高標

72^k 220^m 00
H = 88^m 338

明 17. 5. 1

高崎

74^k 740^m 00
H = 93^m 888

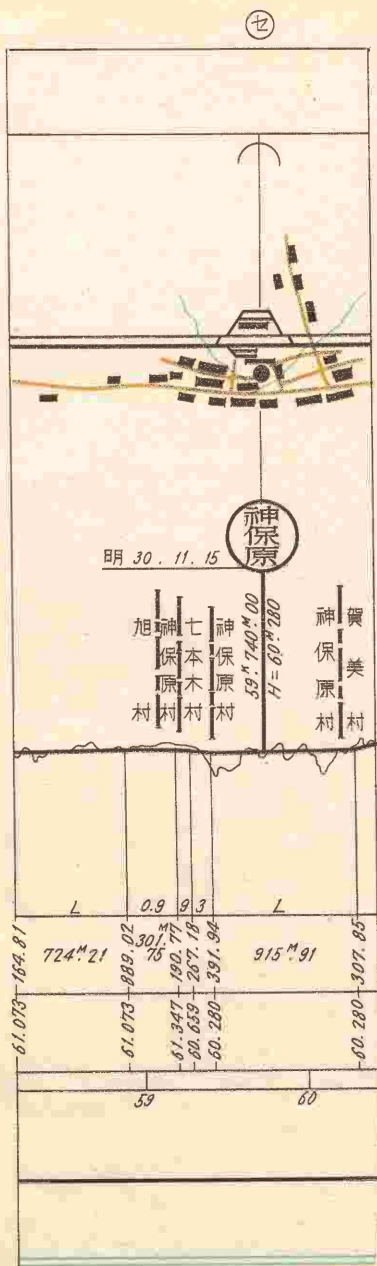
L	4.5	2.4	1.8	L	6.1	2.5	3.3	3.1	L
447.49 97.586.49 22	563.27 96.6.71	531.98 97.025.96	557.94 98.965	301.75 98.965	86 90.184	83 91.120	11 92.891	86 93.888	94 93.888
83.997	85.734	87.100	88.965	88.965	90.184	91.120	92.891	93.888	93.888
71	72	73	74	74					

4.207.01

402.34


3-1

高崎線
(本庄—神保原) 上り線




3-2

全線 (神保原—新町) 上り線



3-3

全
線
(新町—倉賀野) 上り線

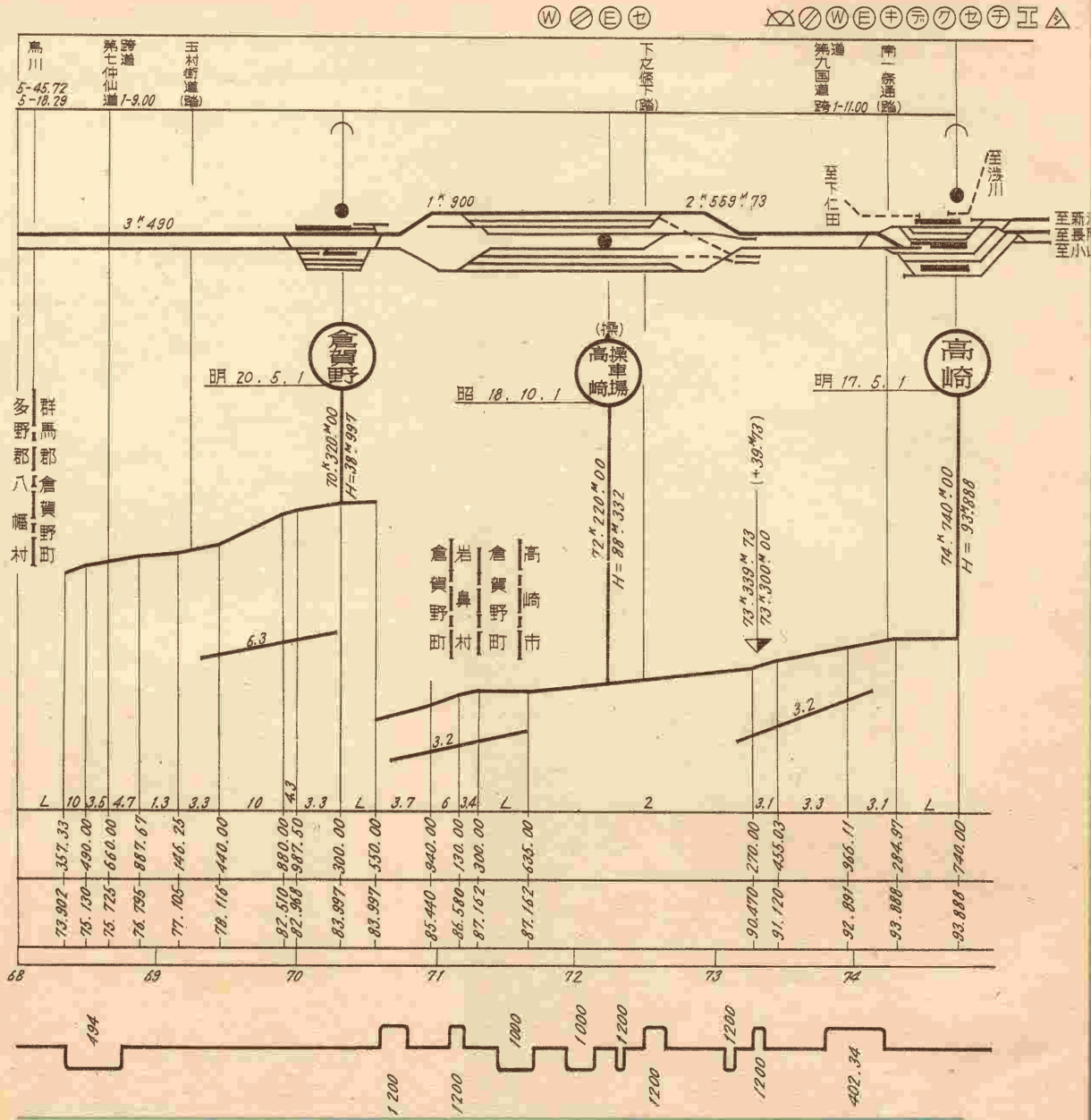


3-4

全

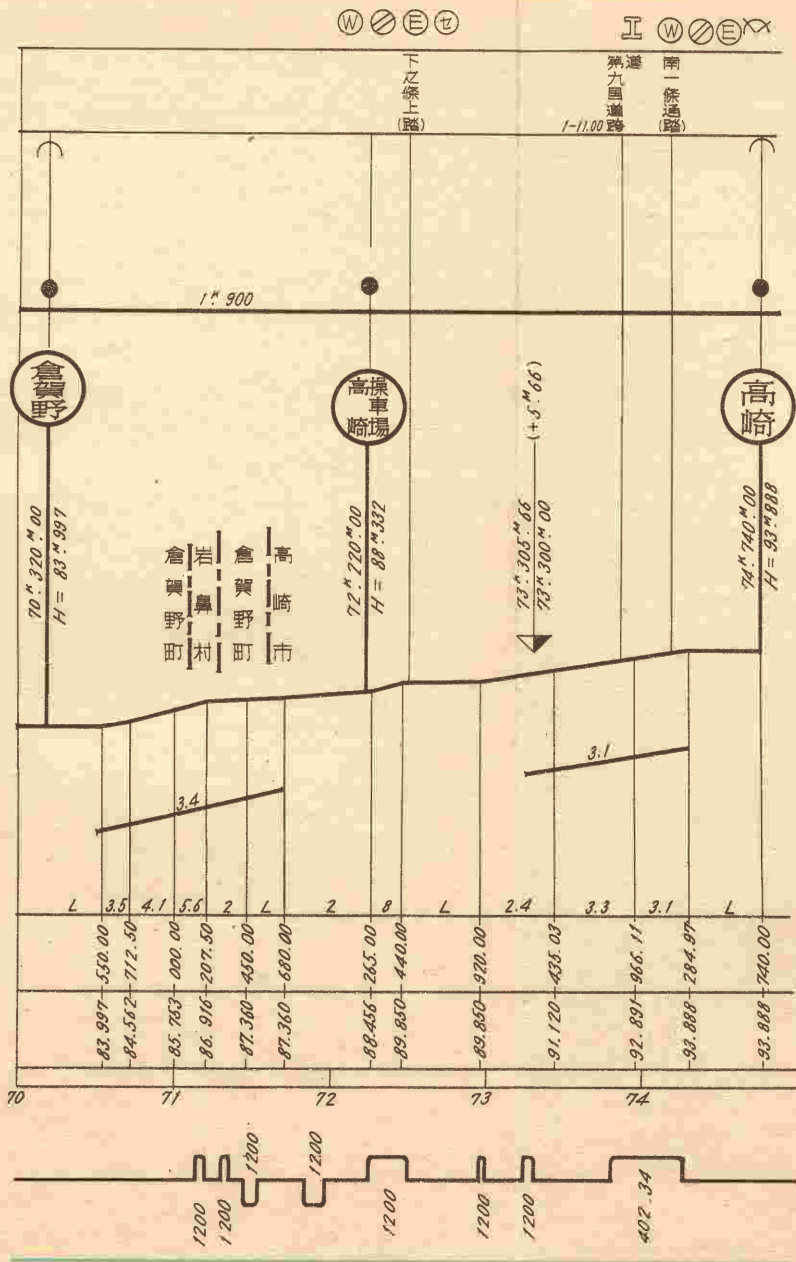
線

(小野 - 高崎) 下り線



3-5

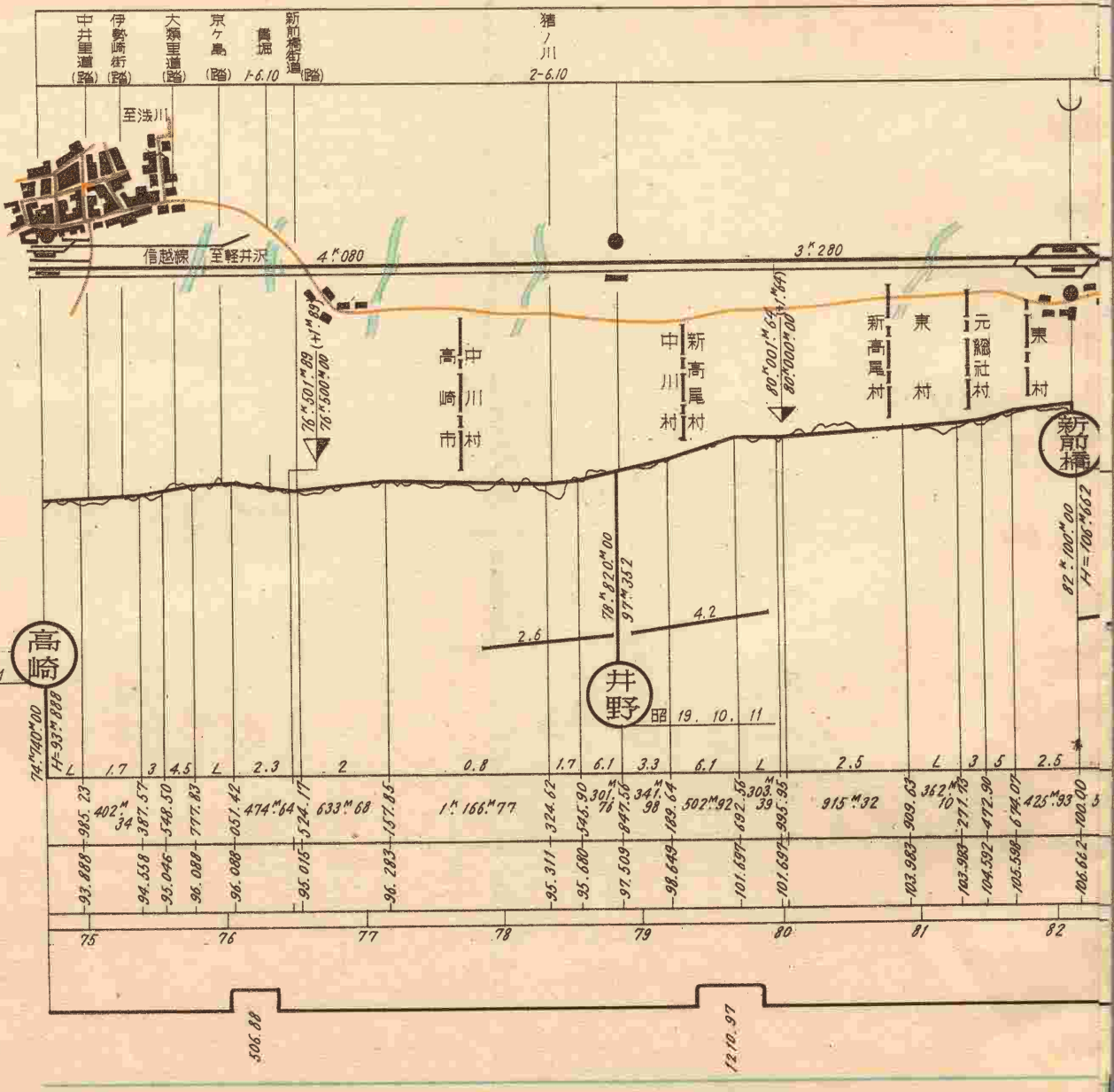
全線 (倉賀野—高崎) 上り線



4

上越線 (高崎 - 水上)

明 17. 5. 1



新加橋街道 (路) 1-6.10
 糞塚
 京々島 (路)
 大須里道 (路)
 伊勢崎街 (路)
 中井里道 (路)

雑ノ川 2-6.10

至浅川

信越線 至輕井沢

4^k 080

3^k 280

76^m 501^m 89 (+^m 89)
 76^m 500^m 00

中川市村

新高尾村
 中川村

新高尾村

東川村

元綱社

東村

新井橋

82^m 100^m 00
 14 = 106^m 462

高崎

井野

昭 19. 10. 11

74^m 440^m 00
 14-93^m 888

93.888
 965.23

402^m 34
 387.57

94.658
 548.50

95.046
 777.83

96.088
 001.42

474^m 64
 633^m 68

95.016
 524.17

96.283
 157.85

1^m 166^m 77

95.311
 324.62

95.680
 545.90

97.503
 847.55

98.649
 169.64

502^m 92

101.687
 692.55

101.687
 995.95

915^m 32

103.983
 909.63

103.983
 277.78

104.532
 472.90

105.598
 174.07

425^m 93

105.662
 002.00

506.88

1210.97

75

76

77

78

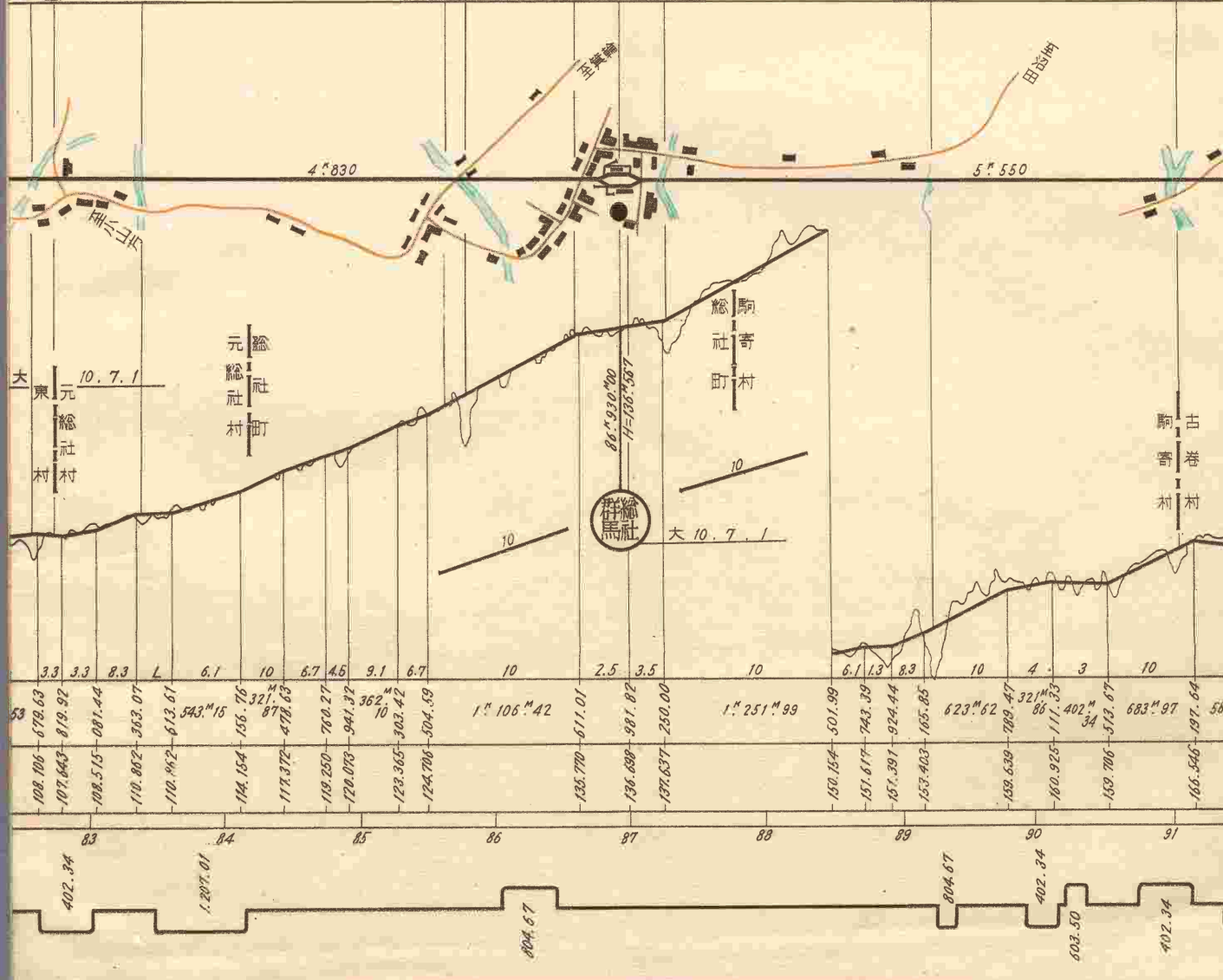
79

80

81

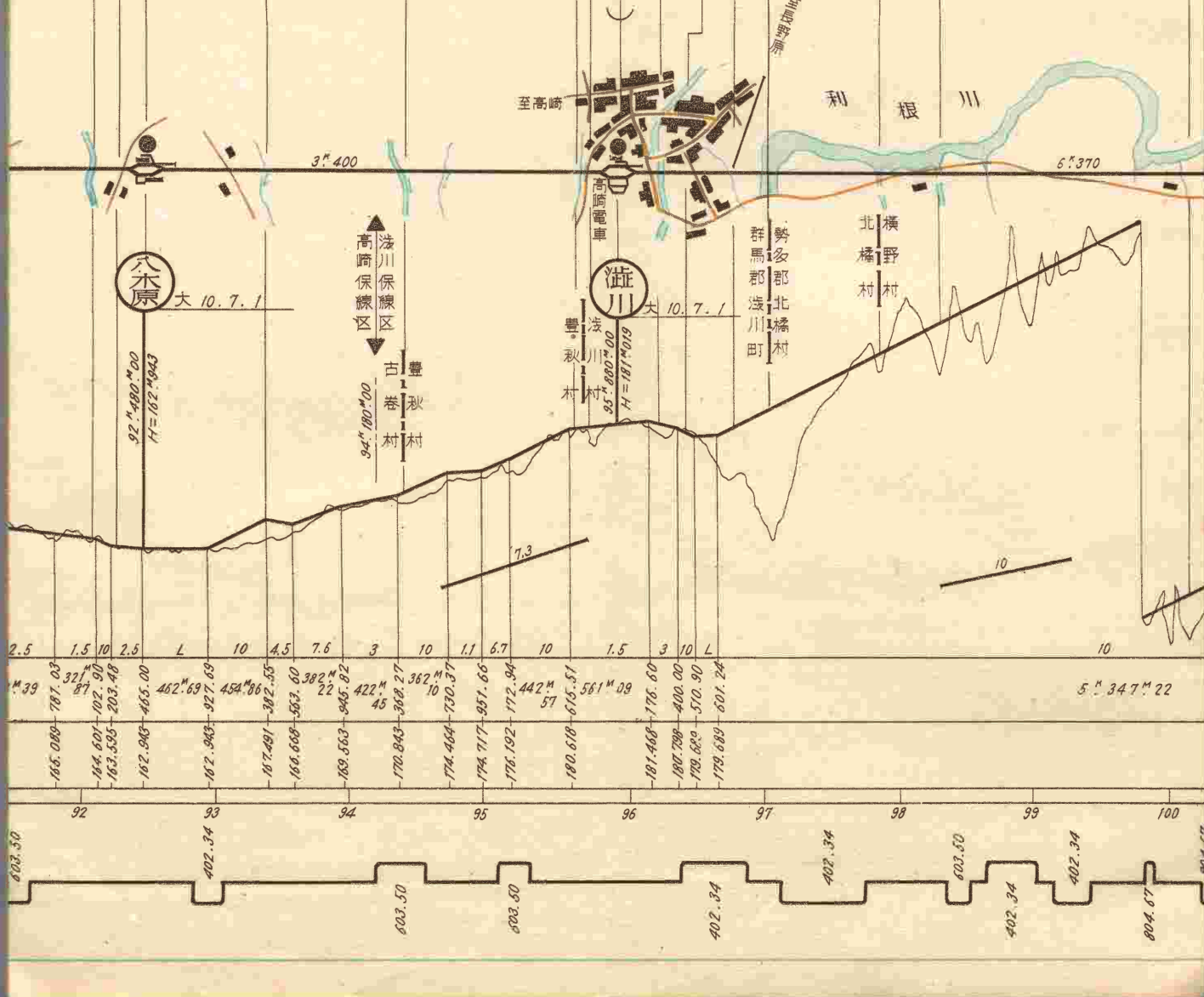
82

第一安中街通 2-4.57(踏) 石倉(遊) 3-4.57 宮田通 3-12.19 新橋界通(踏) 午頭川 1-12.19 駒寄川 1-6.10 吉岡川 3-6.10



クセ元W△

滝ノ沢 4-3.14 (管) 半田街遺跡
 川尻川 1-6.10
 茂沢川 1-12.19
 前橋真道(路) 1-8.20 渉川(陸) 2-6.00 平沢川 1-6.70 日即橋遺跡(路) 5-19.20 第一利根川 3-47.00 天竜川 1-22.30 利根川 1-9.80 關東州 1-6.7



河宮
津田
川川
1-6.00 1-6.70

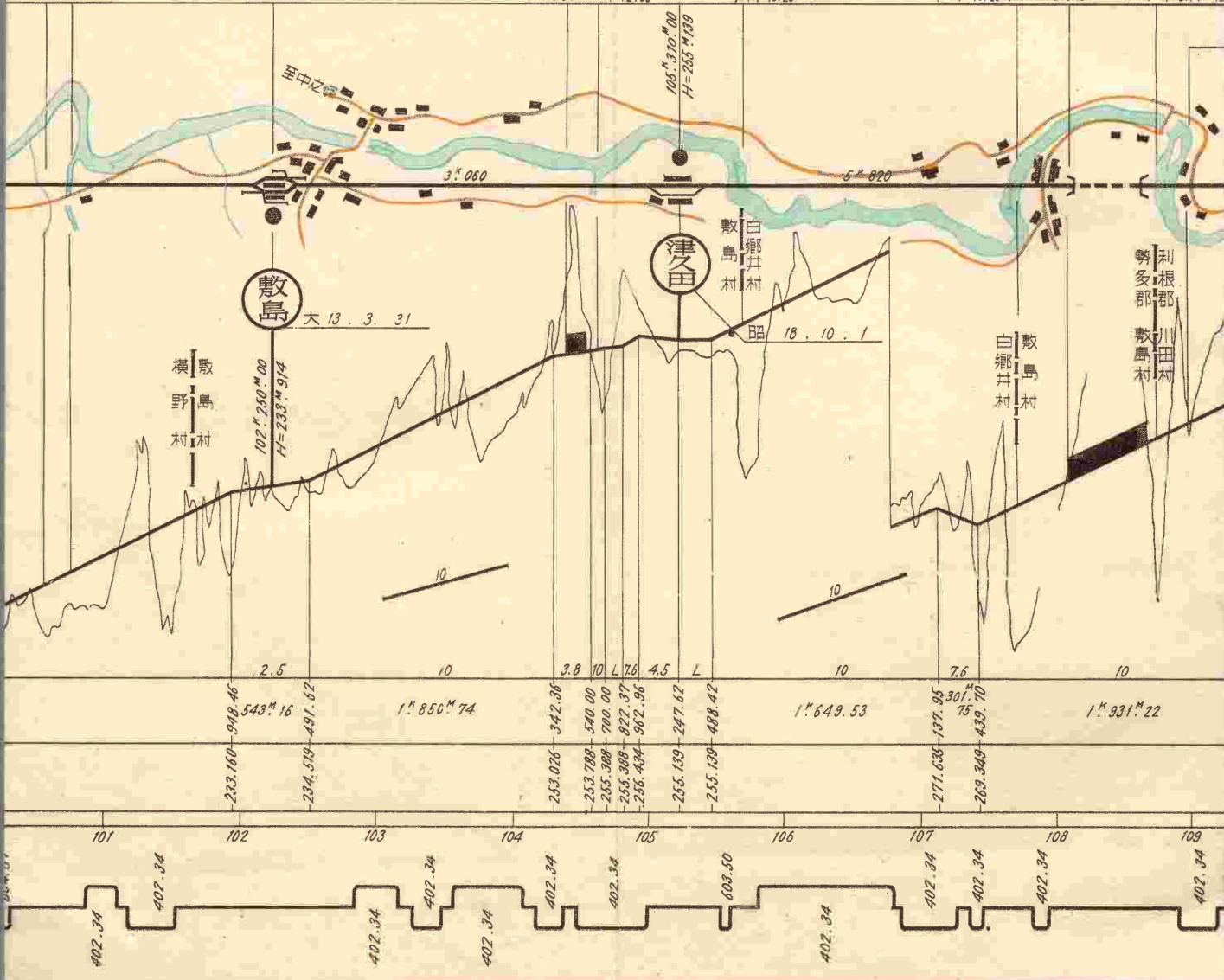
津又田
110.64
1-19.20
1-22.30
1-12.80

築
利根
川
2-45.72
4-19.20

築
利根
川
2-45.72
7-19.20

棚
下
639.70

築
利根
川
1-60.96
1-9.14



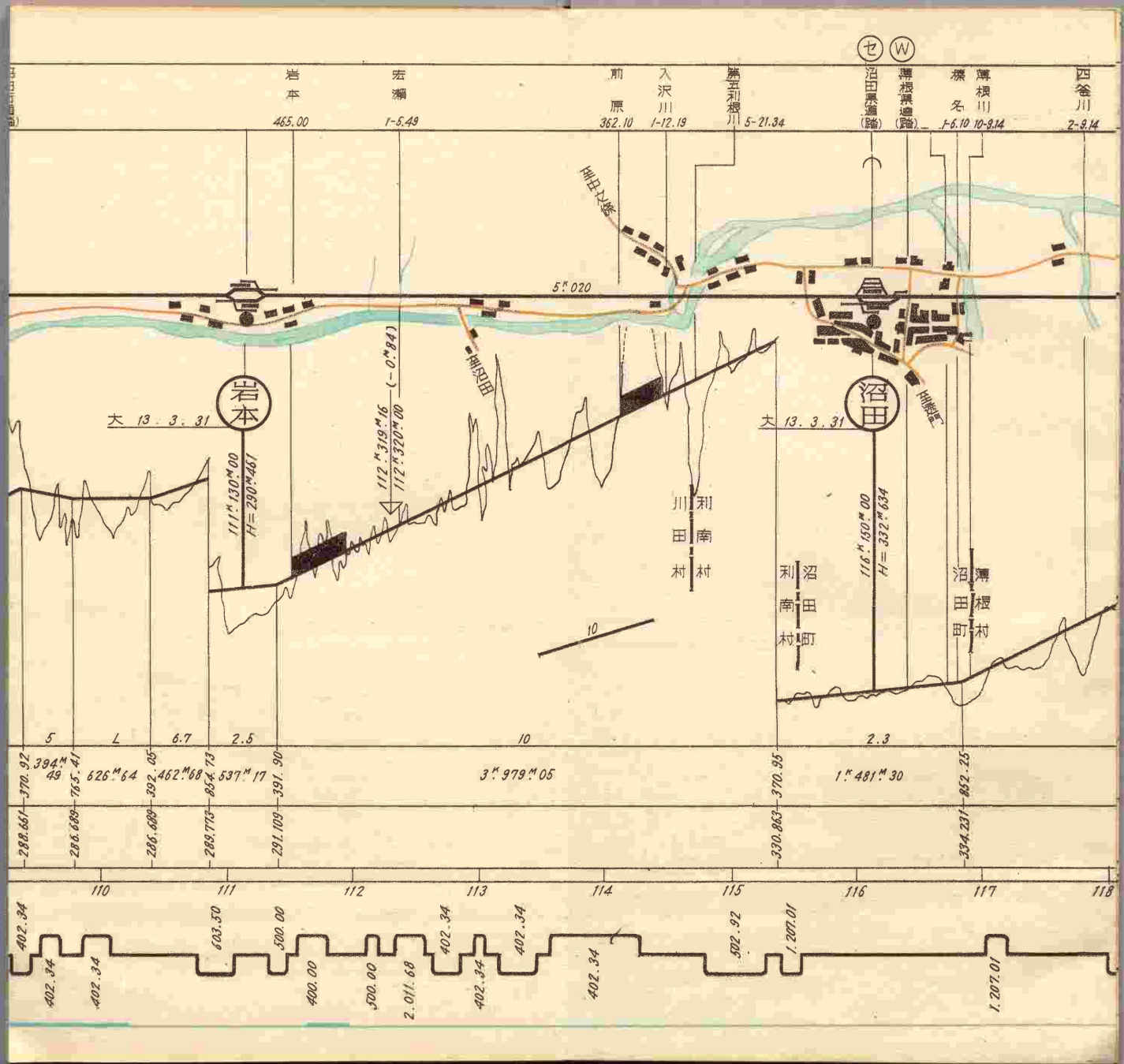
敷島
大 13 . 3 . 31

津田
敷島村
白郷井村

利根郡
敷島村
川田村

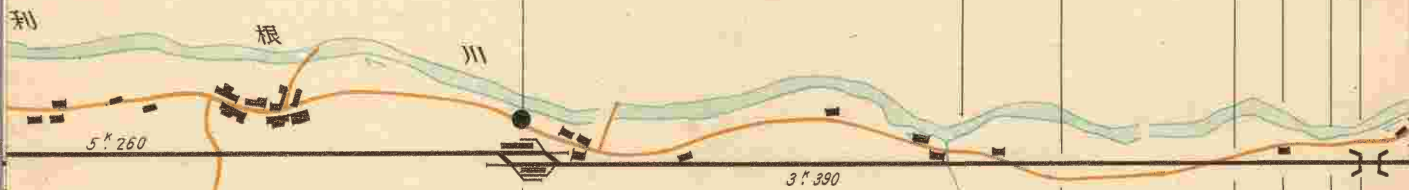
敷島
村

敷島村
白郷井村



諏訪沢
2-9.14
1-8.10

水碓
125.73
野馬浜
3-9.14
小松
(株)
1-18.29
勝浜
1-8.14



古
田
村
薄
根
村

121.410.00
H=378.04

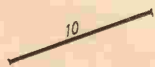
後
閑

大 15. 11. 20


昭 19. 10. 11

124.800.00
H=408.278

下
牧
(場)



10



10

4.318.38

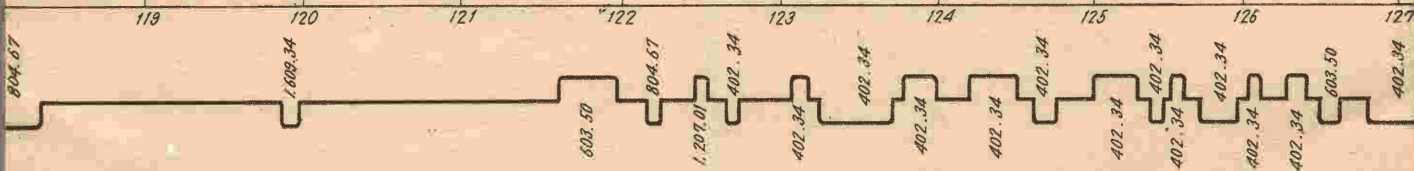
170.63


377.416

724.20

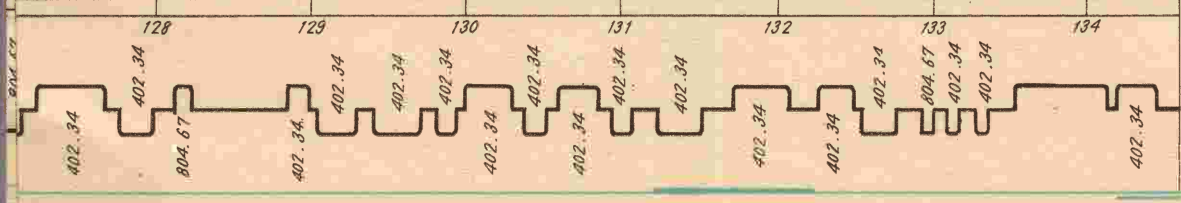
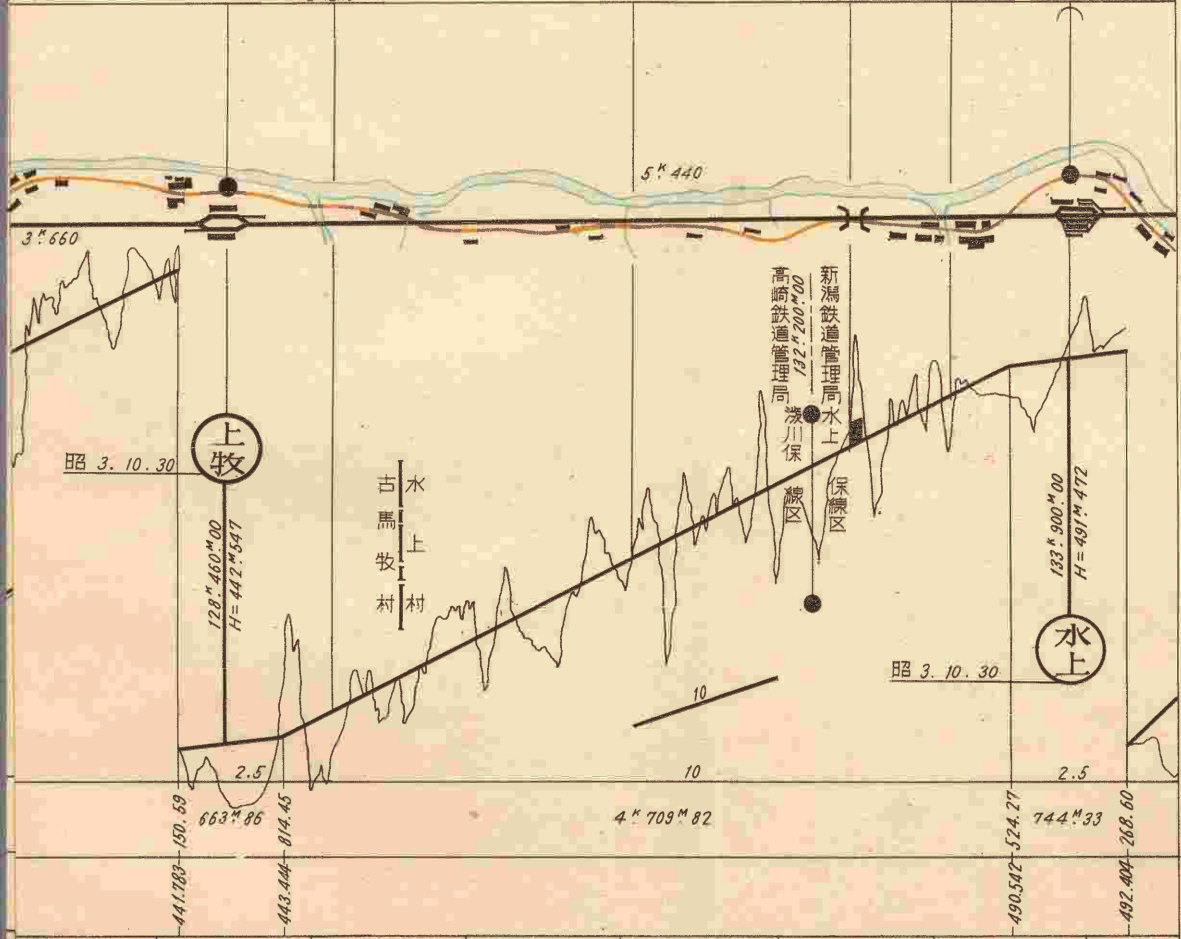
379.226

6.255.76



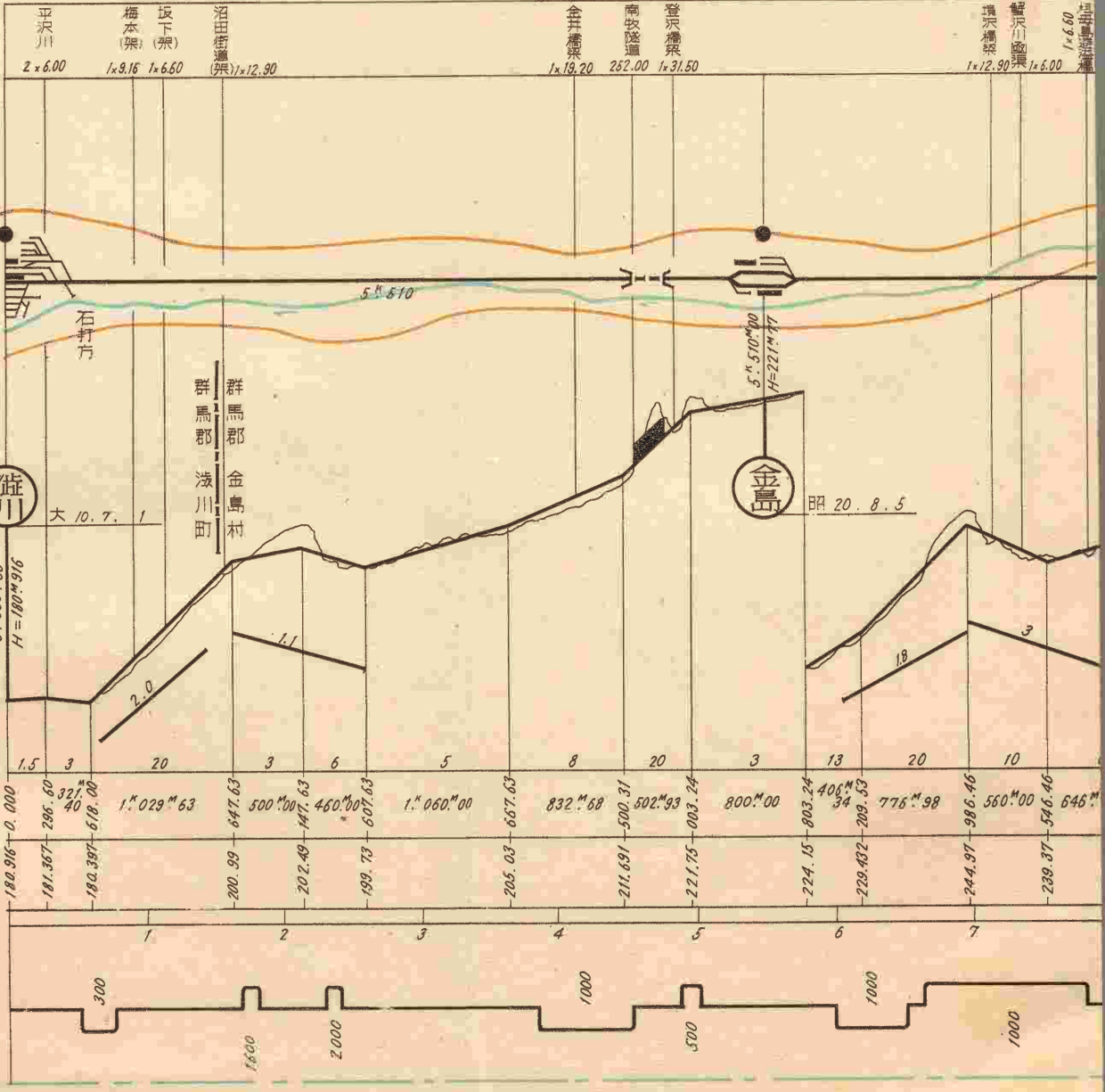


奈女沢 2-12.19 阿寺沢 1-7.62 小磯通 向 75.44 遊野沢 3-12.19 第六利根川



5 長野原線 (澁川—長野原)

W (W) (W) (W) (W) (W)




2 x 19.20
 3 x 31.50
 1 x 19.20
 第一野田街(架)
 1 x 12.80
 小野上段道 640^m.00
 1 x 6.00
 1 x 8.00
 甲野田段道 490.00
 田野田段道 2 x 9.80
 1 x 6.70
 2 x 9.80
 779.00
 第二野田街(架)
 1 x 7.40
 2 x 8.00
 第三野田街(架)
 4
 2 x 8.00
 第四野田街(架)
 1 x 2 x 8.00
 第五野田街(架)
 1 x 8.00
 不野田段道 2 x 6.00



6° 36'
 4° 53'
 昭 20. 8. 5
 昭 20. 8. 5



昭 20. 8. 5
 昭 20. 8. 5
 昭 20. 8. 5
 昭 20. 8. 5



57
 243.25-187.13
 3
 513^m.33
 10
 244.79-706.46
 3
 550^m.00
 230.29-258.46
 12
 652^m.96
 248.33-909.42
 18
 959^m.82
 253.84-863.24
 2
 701^m.80
 269.33-407.44
 18
 780^m.00
 270.94-109.24
 6
 760^m.00
 284.98-889.24
 15
 590^m.00
 280.42-649.24
 4
 627^m.08
 289.27-239.24
 15
 456^m.34
 291.73-866.32
 2.5
 587^m.56
 294.92-076.32
 20
 780^m.00
 296.06-532.66
 2
 800^m.00
 307.82-170.22
 309.98-830.22

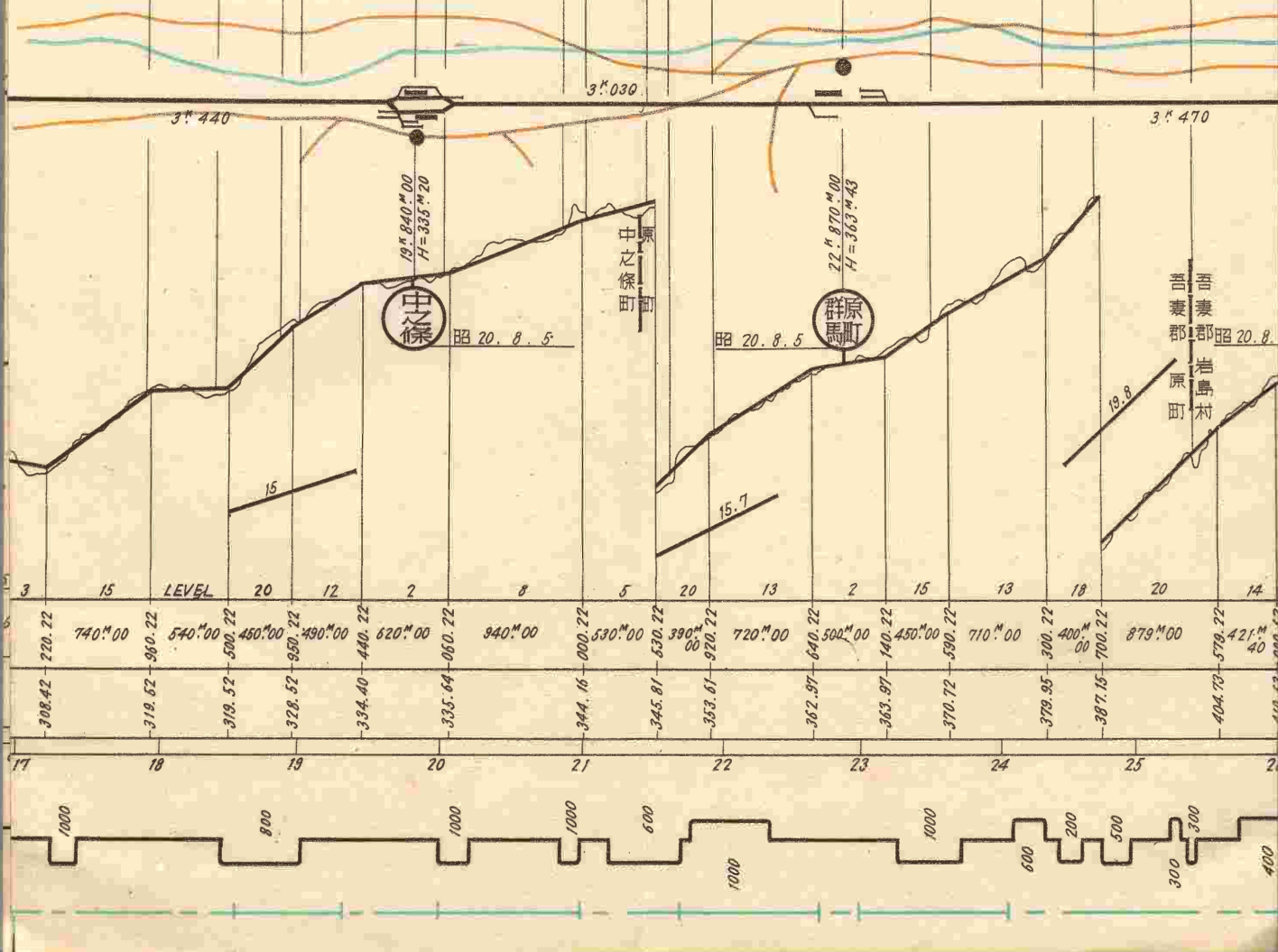
8 9 10 11 12 13 14 15 16



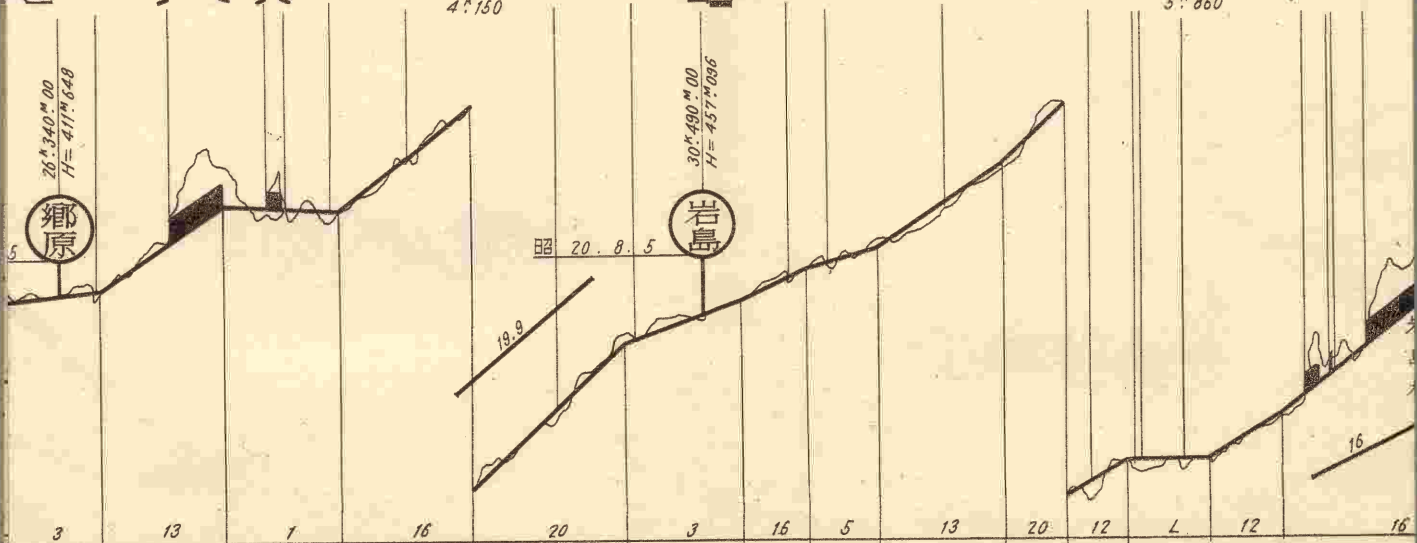
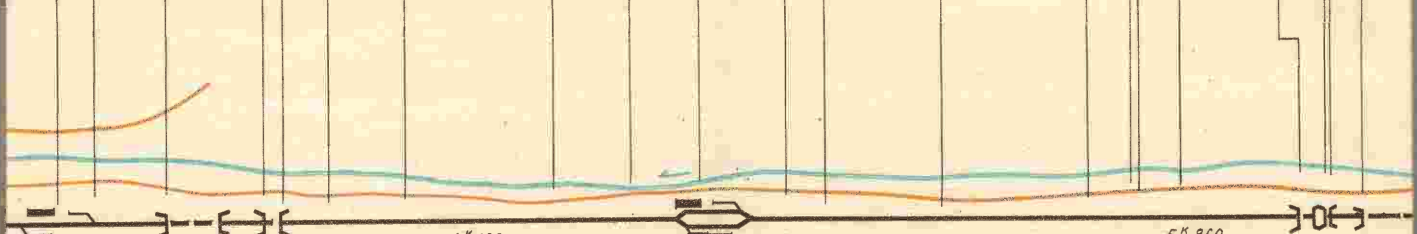
300
 300
 500
 300
 300
 300
 300
 350
 360
 1000
 800
 800

(W) ⑦

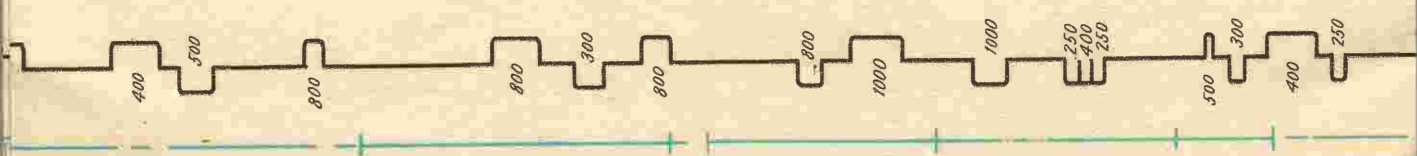
沢端橋梁 1x6.00	名久田川 1x25.40 1x19.20 2x12.20 1x17.30	新津二浦梁 2-8.00	胡須沢橋梁 3x6.00	伊須崎橋梁 1x11.40 1x6.00	石川橋梁 1x6.00 2x31.50 1x22.25 1x22.25	須那沢橋梁 1x10.00	滝沢橋梁 2x10.00 2x6.00	立石沢橋梁 1x11.50	立石沢 1x8.96	霧沢拱橋 2x5.00 1x8.00
-------------	---	--------------	--------------	-------------------------	--	---------------	------------------------	---------------	------------	-----------------------



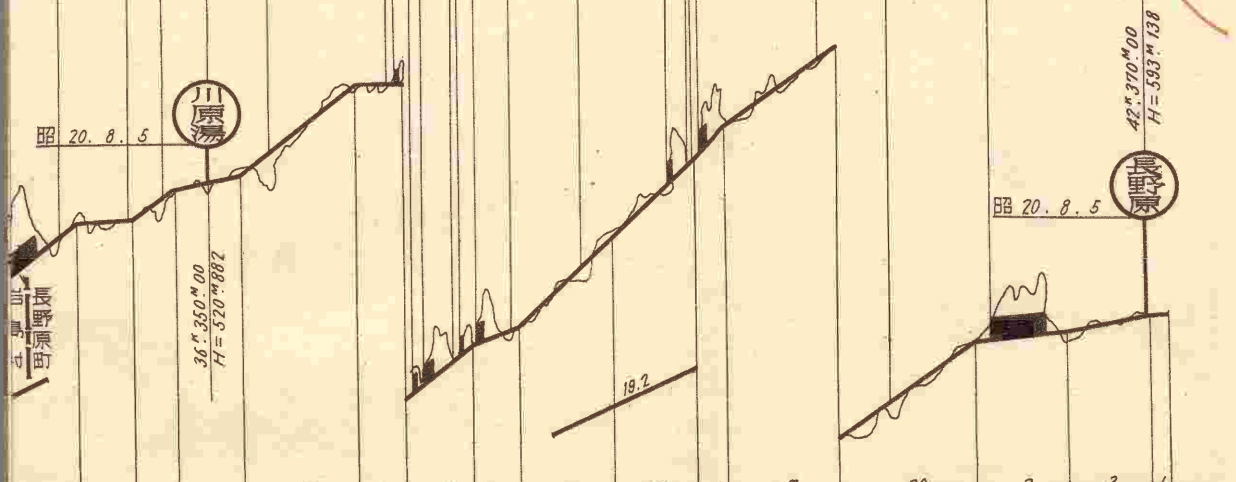
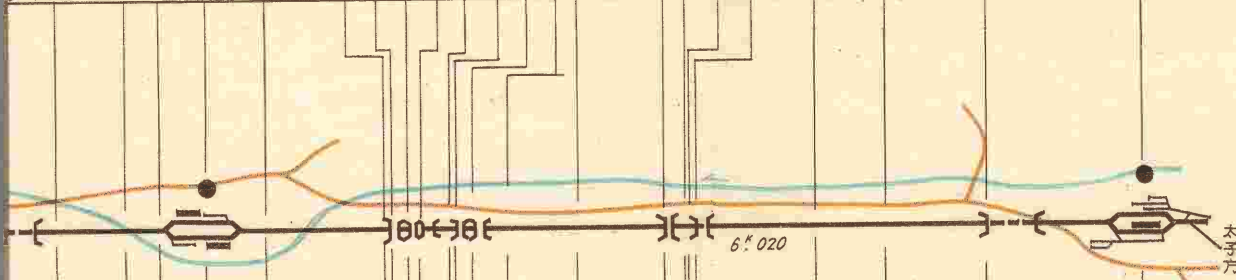
下ノ沢橋梁 1x10.00
 鬼岩隧道 346.00
 矢倉隧道 108.00
 宮沢橋梁 1x8.00
 西沢橋梁 1x11.50
 行沢拱橋 1x10.00
 大沢川 3x10.00
 寺沢川 3x10.00
 石上川 1x11.50
 久々川 1x11.50
 1x20.40
 松谷橋梁 1x9.00
 雁ノ沢橋梁 1x12.90
 1x30.15
 1x9.80
 第一松谷橋梁 1x16.00
 第二松谷橋梁 1x6.00
 平沢橋梁 2x12.90
 松谷隧道 97.00
 樽沢隧道 170
 樽沢橋梁 1x10
 通河隧道 432.00



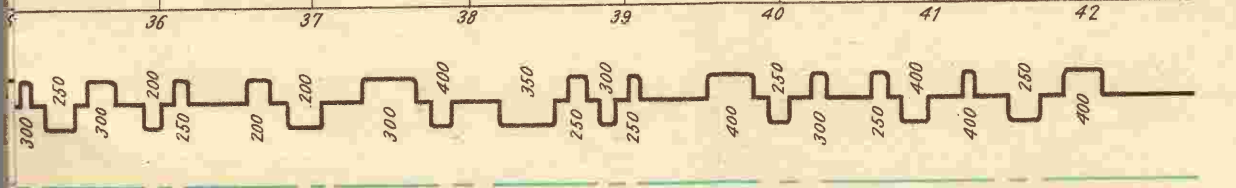
3	13	1	16	20	3	16	5	13	20	L	12	16	
600 ^m .00	780 ^m .00	750 ^m .00	880 ^m .00	985 ^m .77	741 ^m .51	410 ^m .00	450 ^m .00	828 ^m .56	371 ^m .44	400 ^m .00	546 ^m .05	460 ^m .00	1 ^m .288 ^m
412.43	422.57	421.82	435.90	465.65	457.84	464.40	466.65	477.42	484.65	489.65	489.65	495.17	
27	28	29	30	31	32	33	34	35					



清水橋梁 1x9.80
 八通橋梁 1x19.20
 第三通橋梁 1x46.80
 第四通橋梁 3x4.55
 第五通橋梁 1x22.30
 第六通橋梁 1x62.40
 第七通橋梁 1x66.60
 第八通橋梁 60x100
 第九通橋梁 11x11
 第十通橋梁 14x14
 第十一通橋梁 15x15
 第十二通橋梁 15x15
 第十三通橋梁 2x8.00
 第十四通橋梁 2x8.00
 第十五通橋梁 9x10
 第十六通橋梁 53.50
 第十七通橋梁 12.30
 第十八通橋梁 13.30
 第十九通橋梁 1x8.30
 第二十通橋梁 156.50
 第二十一通橋梁 1x6.00
 第二十二通橋梁 1x6.00
 第二十三通橋梁 1x12.90
 第二十四通橋梁 1x6.00
 第二十五通橋梁 1x12.90
 尾坂隧道 308.00

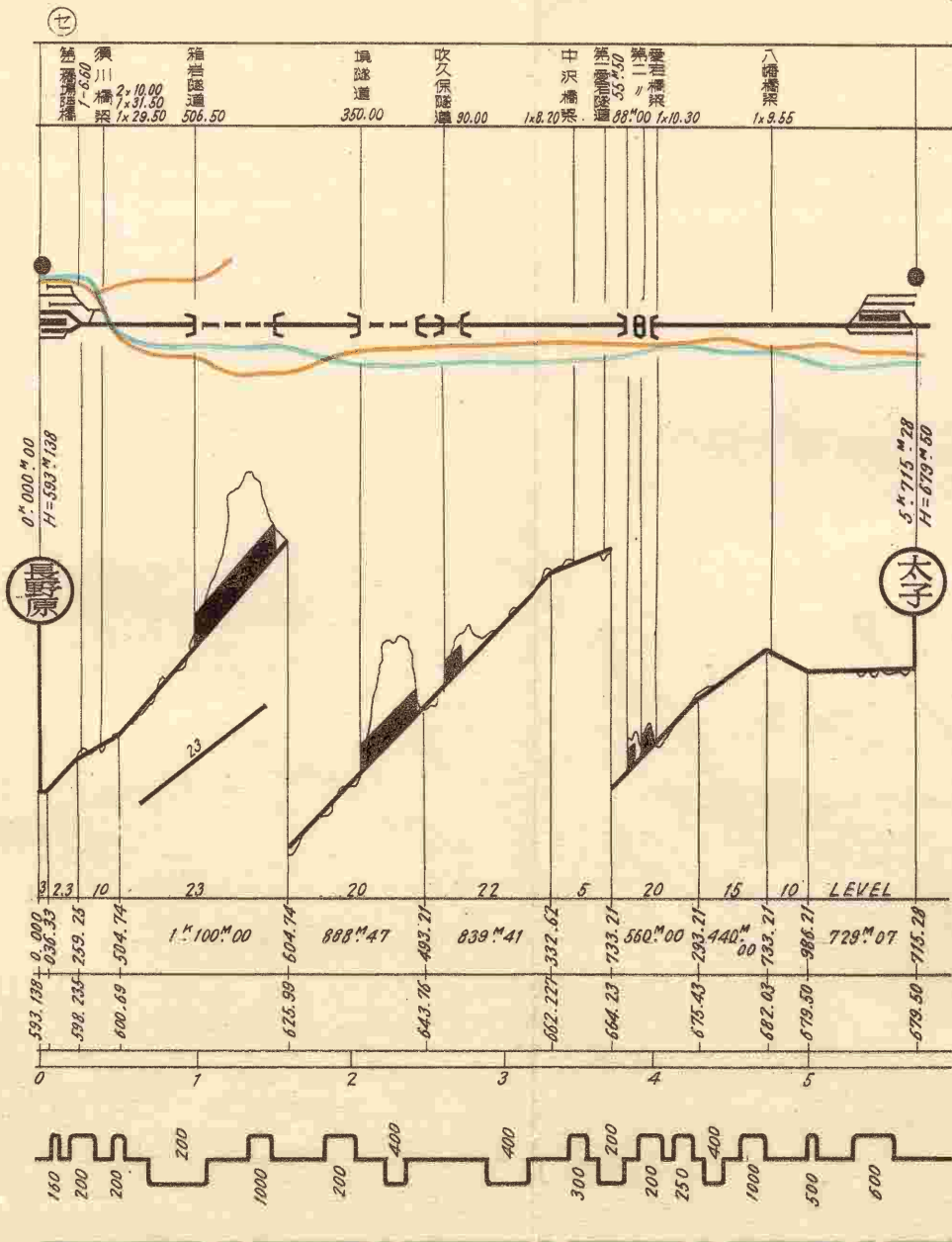


7	L	14	3	16	L	18	5	20	18	16	7	20	2	3	L								
515.949-502.62	340.00	515.949-492.62	520.29-05.87	409.95	521.52-562.62	302.62	622.62	057.33	434.71	300.00	542.685-557.33	600.00	525.00	492.33	677.62	714.30	905.75	594.00	590.375-297.67	531.563-891.67	525.00	593.138-416.67	583.138-557.33



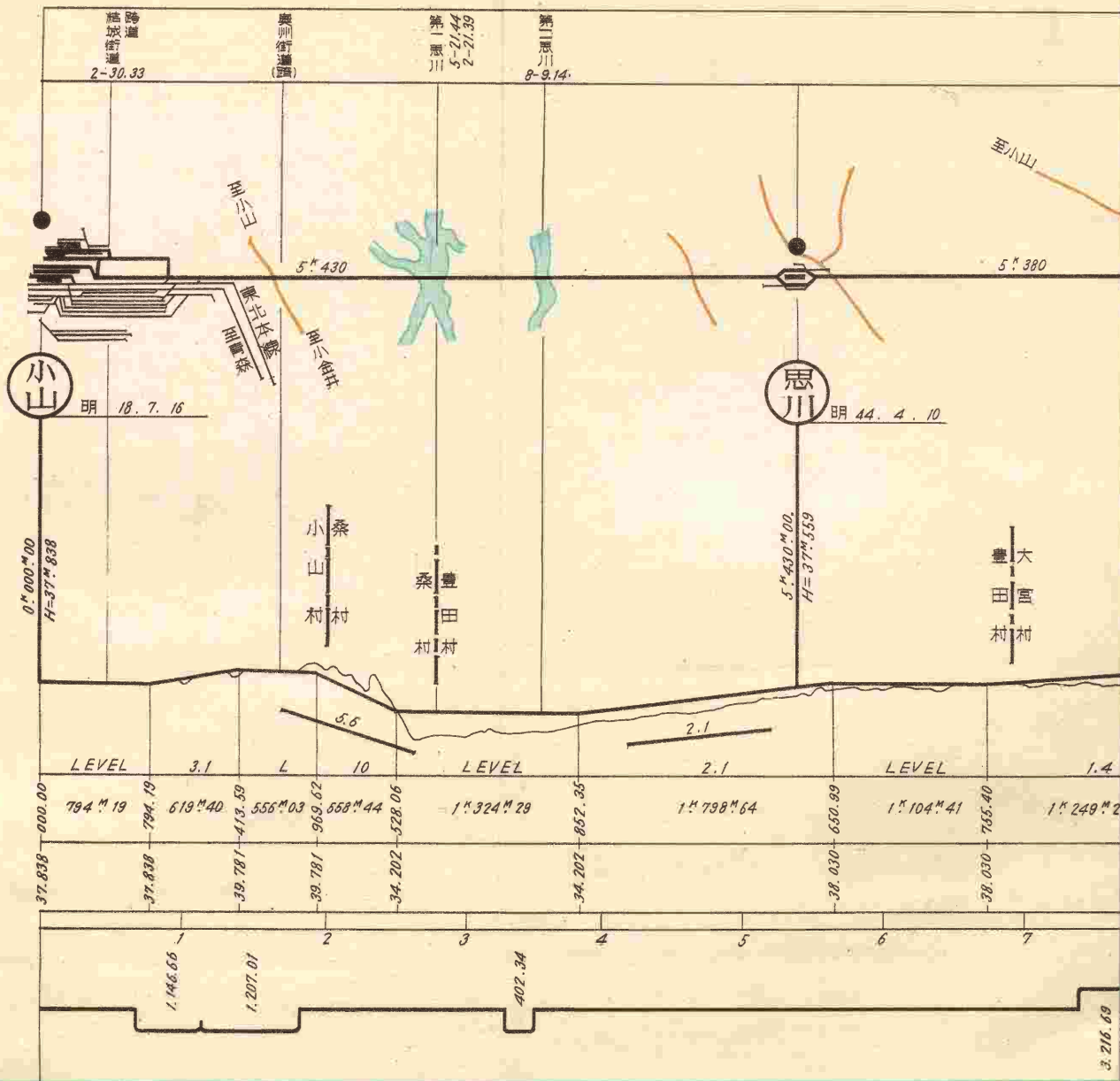
5-1

長野原駅専用側線 (長野原—太子)



6

兩毛線 (小山—高崎)

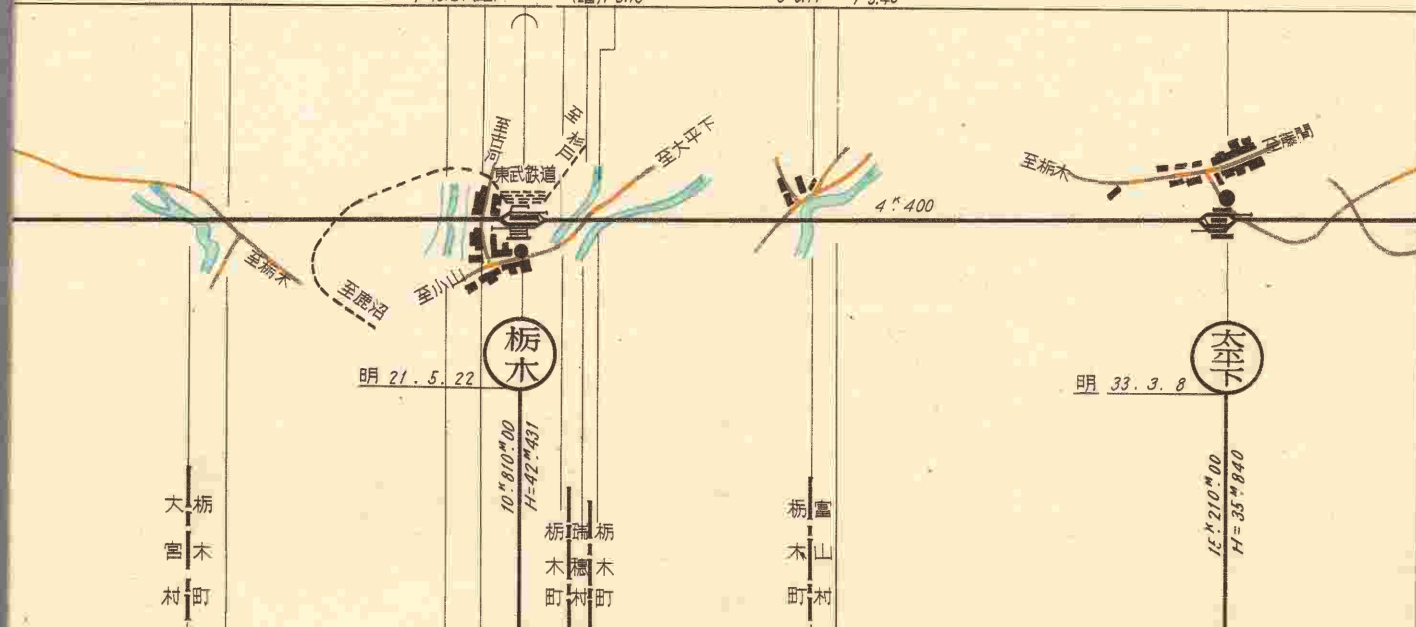


赤淵川
1-9.14
小山街道(踏)

巴波川
1-15.24
古河街道(踏)

佐野街
川連川
(踏)1-6.10

長野川
長野川(選)
3-9.14 1-5.49



明 21.5.22

明 33.3.8

桐木

大卒

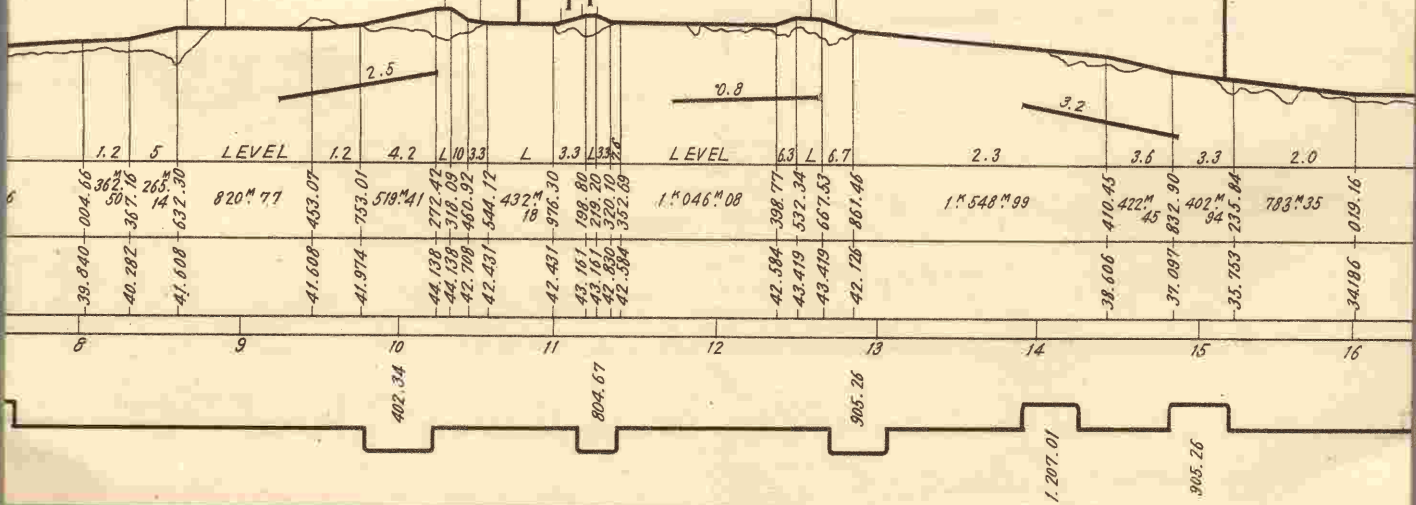
10:810^m00
H=42.431

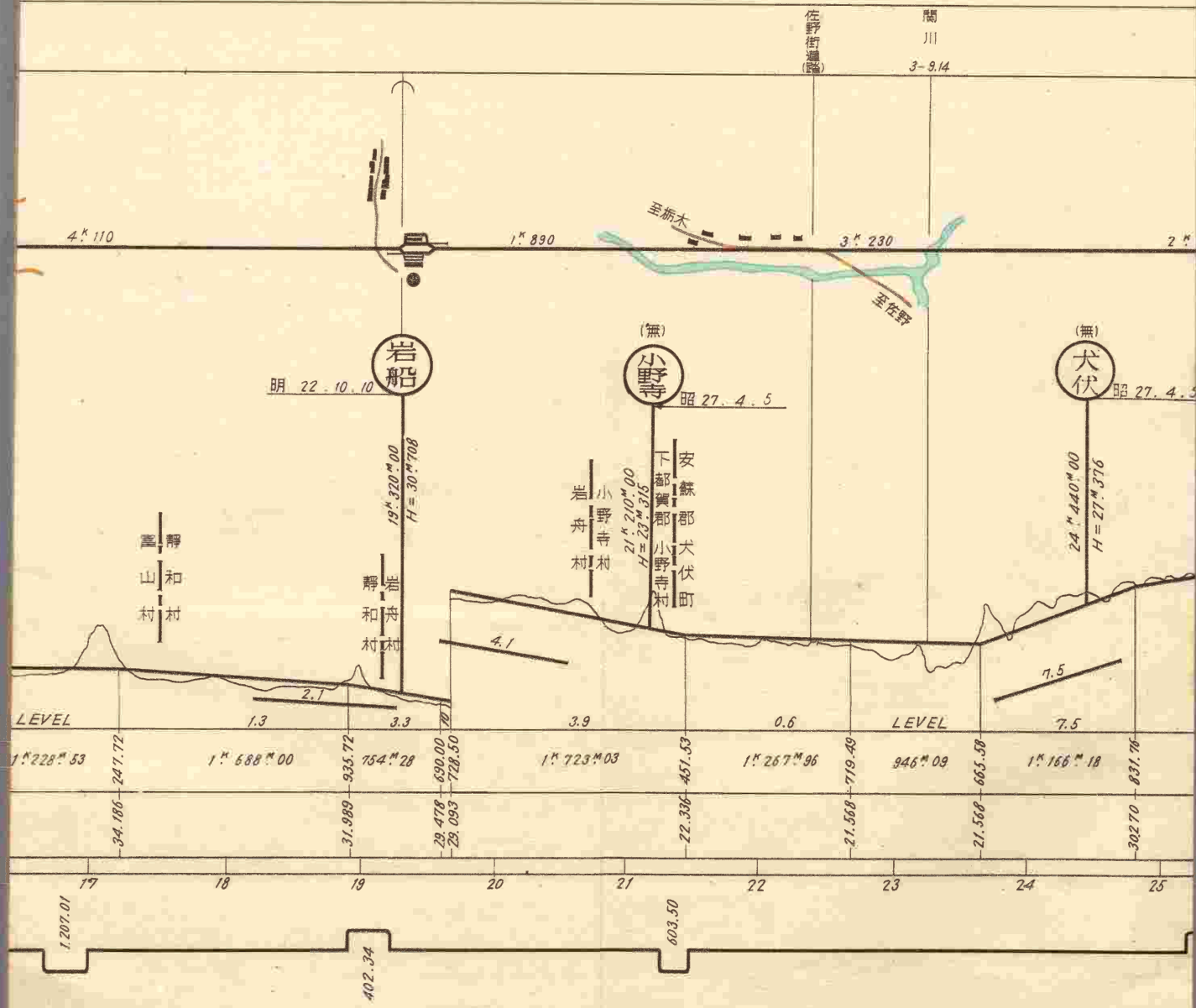
15:210^m00
H=33^m840

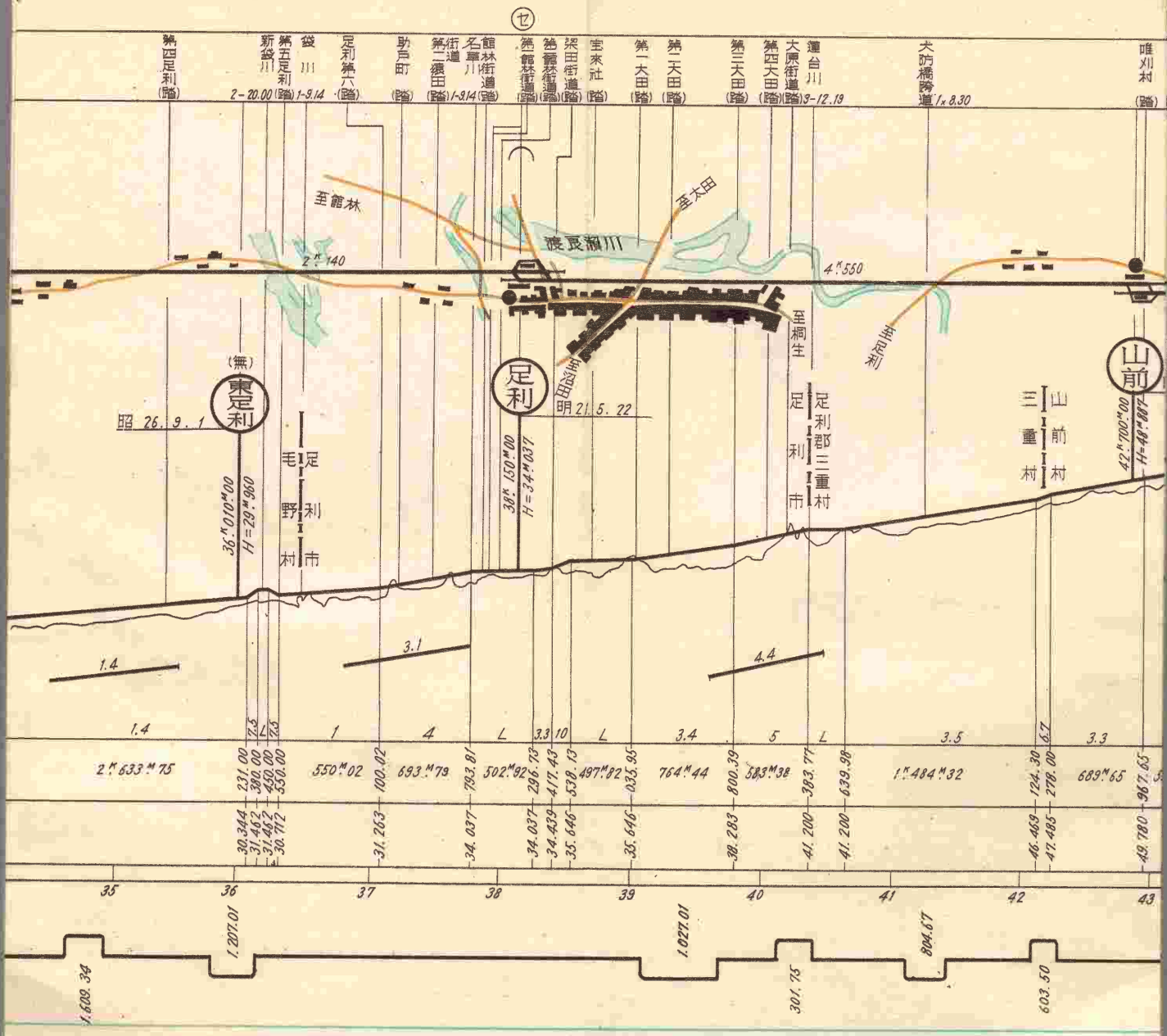
大橋
宮木
村町

桐木
木穂
町

桐木
山
町







第四足利路

新谷川 第五足利路 2-20.00

後川 第六足利路 1-9.14

足利第六路

助町路

第二横田路 1-3.14

名川路

館林街道

徳島街

架田街

宝来社

第一大田路

第二大田路

第三大田路

大原街

蓮台川 9-12.19

大防橋路 1 x 0.30

唯刈村路

七

(無) 東足利 照 26.9.1

足利 明 21.5.22

山前

36+010+00
H=29.980

38+150+00
H=34.037

42+700+00
H=49.787

毛野村市

足利郡三重村

山前村

1.4

3.1

4.4

1.4
2+633+75

231.00
30.344
31.462
31.482
36.172
450.00
530.00

1
550+02
31.263
100.02

4
693+79
34.037
783.81

L 3.3 10
34.037-296.73
34.439-417.43
35.646-538.73

L
497+92
35.646-635.95

3.4
764+44
38.283
800.39

5
583+38
41.200
393.77

L
639+98
41.200

3.5
1+484+32

6.7
46.463
47.485
124.30
278.00

3.3
689+65

49.780
967.65

35

36

37

38

39

40

41

42

43

1.608.34

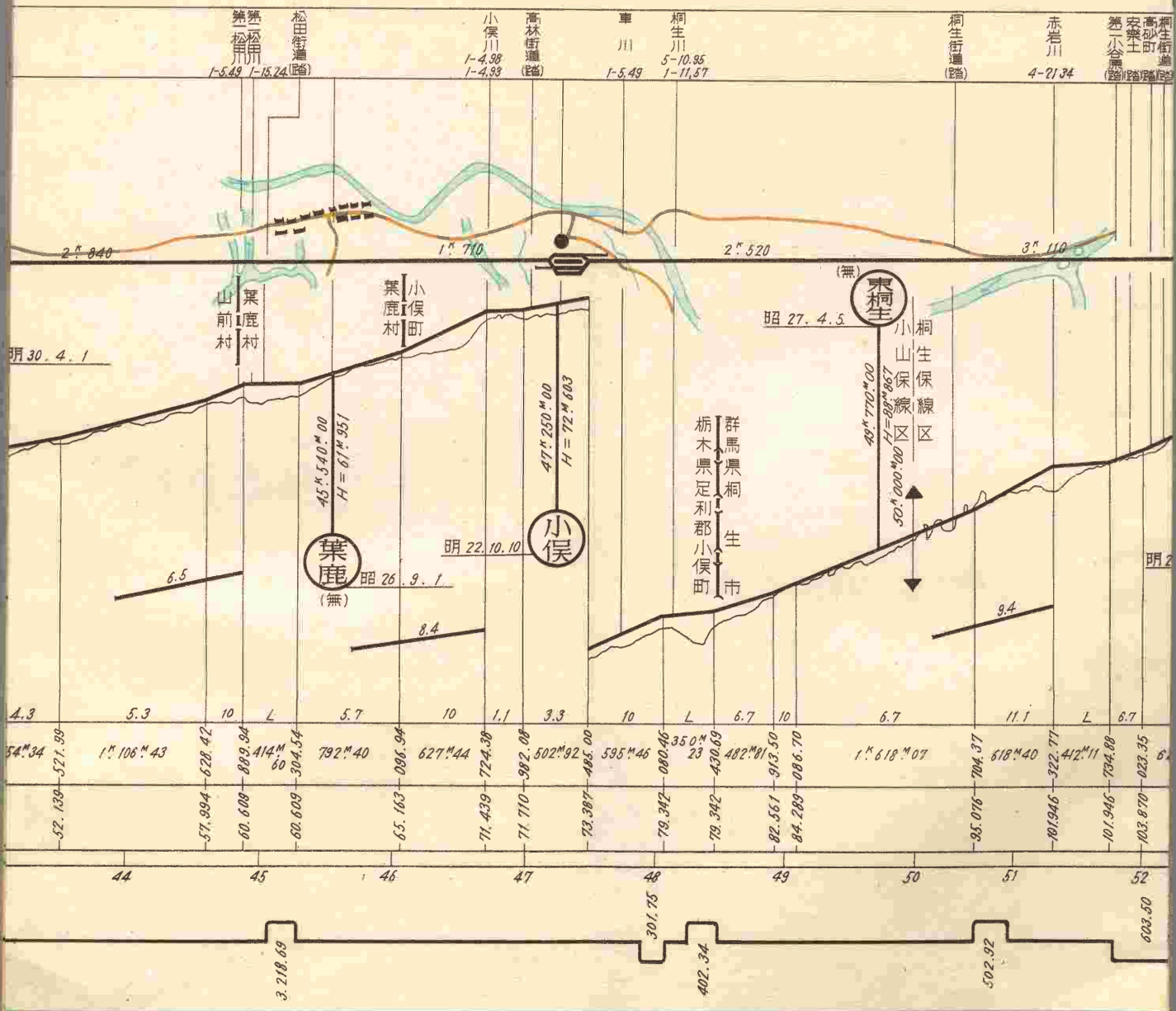
1.207.01

1.027.01

301.75

804.67

603.50





桐生街道(路)

桐生街道(路)

大間々街道(路)

大間々街道(路)

大間々街道(路)

川
3-12.30
1-16.00

至伊勢崎

至洞生

至前橋

至K線

赤堀村

明22.11.20

国定

伊勢崎

明22.11.20


63° 27' 00"
H=96° 9' 77"

伊勢崎市

69° 10' 00"
H=66° 4' 784"

三郷村

8.6



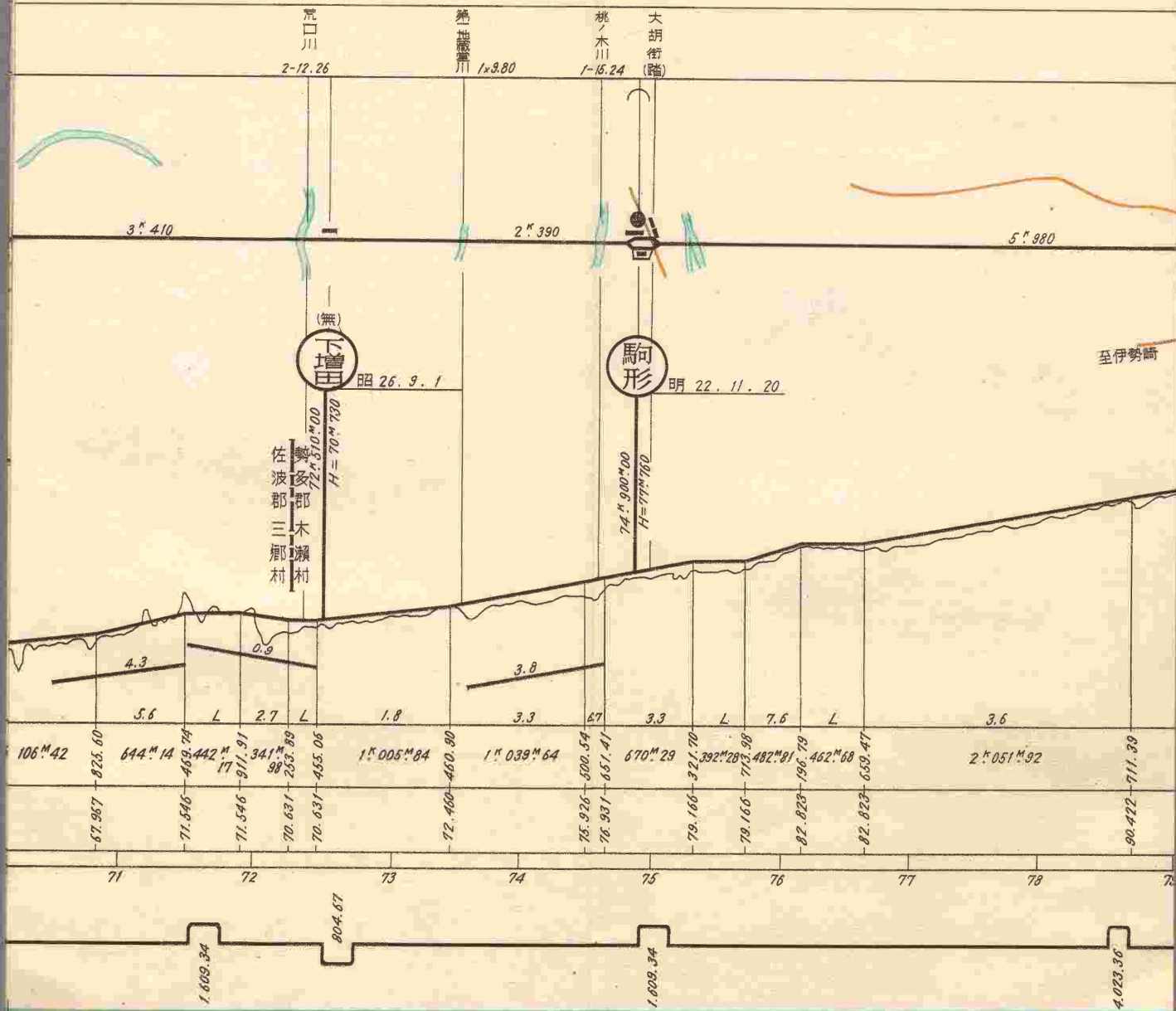
1.609.34

3.218.69

3.218.69

603.50

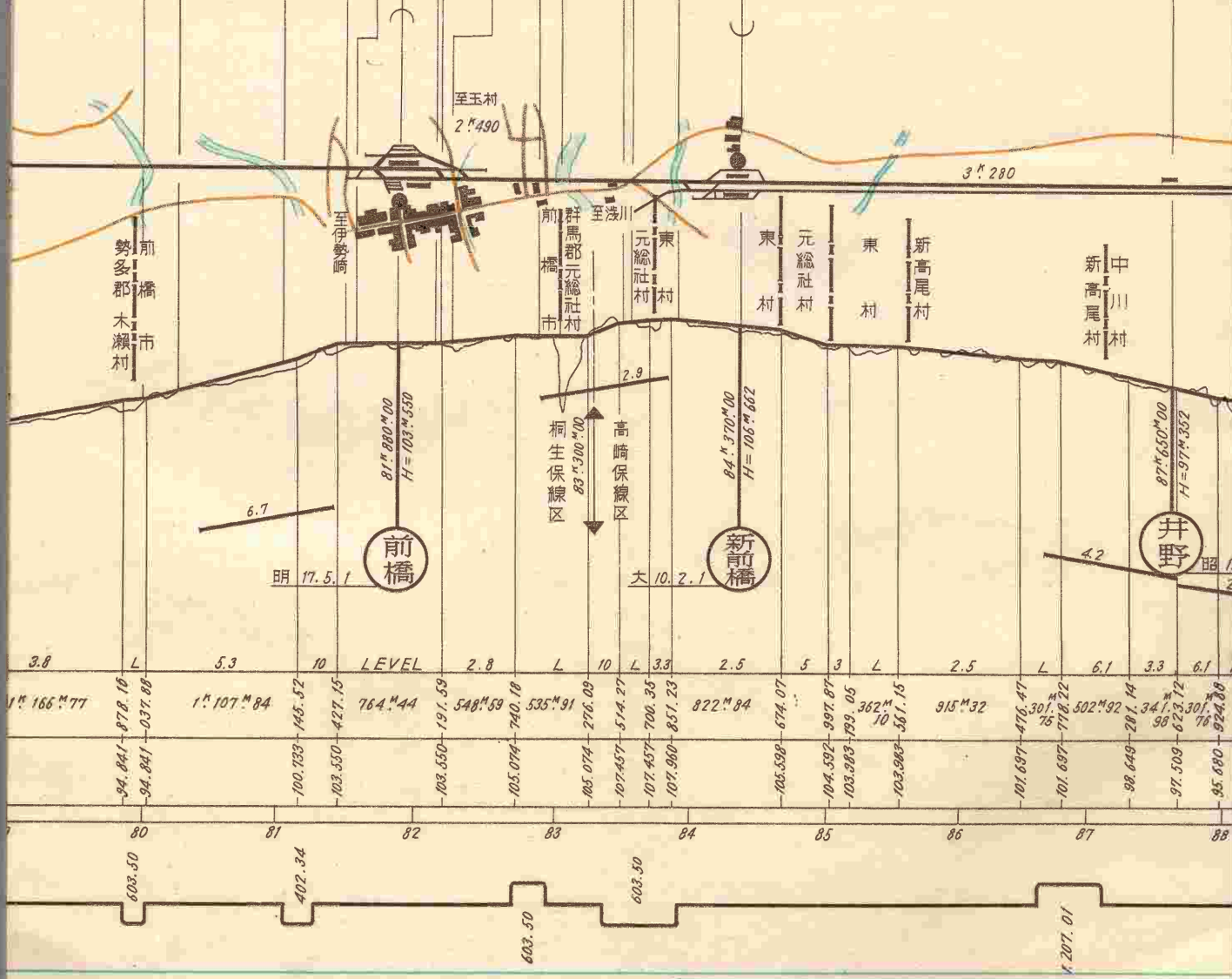
603.50



至伊勢崎

(七)

広瀬川 伊勢橋街(踏) 羽毛川 1-5.49
 前橋通(踏) 天川(踏) 玉村街(踏) 前代田(踏) 前橋街(踏) 刑務所(踏) 利根川 2-60.76 3-21.34
 高崎街(踏) 内原街(踏) 瀧川 1-7.01



種川
-6.10
一壽坂
1-6.60

4° 080' 78

至輕井沢
信越線

中塚
川沢
村

高崎市
群馬郡塚沢村
高崎市
群馬郡塚沢村
高崎市



7. 10. 11

6

17

0.8

2

2.3

L 4.5

3

1.7

L

高崎

$\Delta = 93^{\circ} 288'$
 $L = 91^{\circ} 730^{\circ} 78$

95.311
146.16

1° 166' 77

95.283
312.93

633° 68

95.015
946.61

472° 75

96.088
419.36

632.95

96.088
632.95

95.046
922.28

402° 34

94.538
883.71

485.55

89

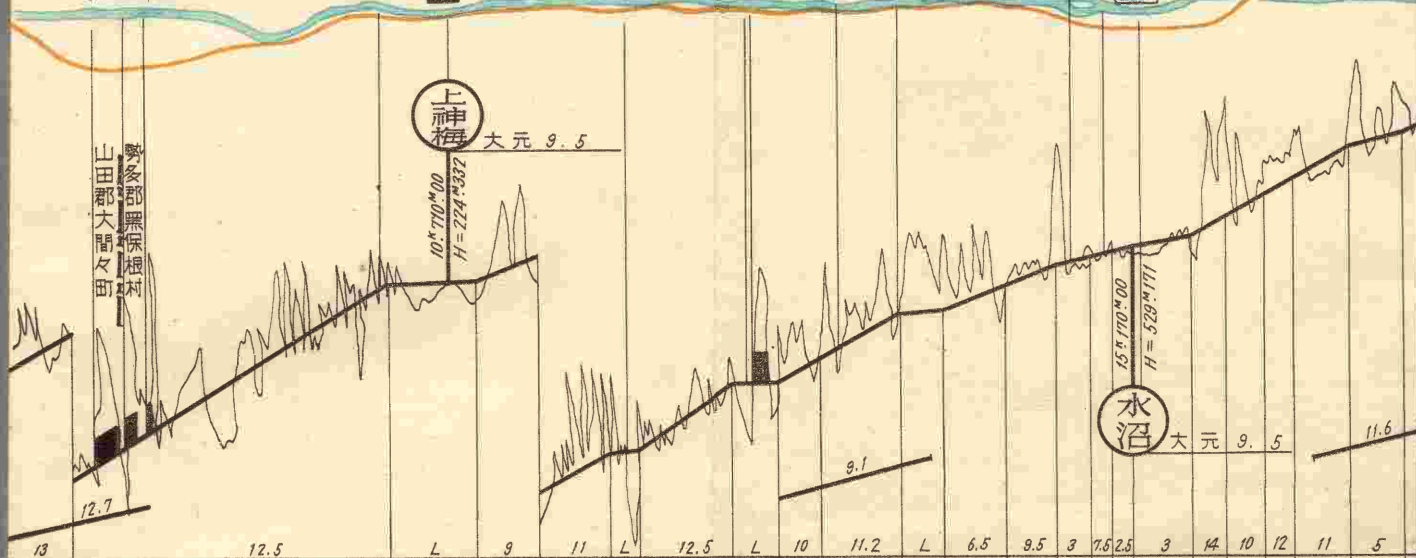

89

90

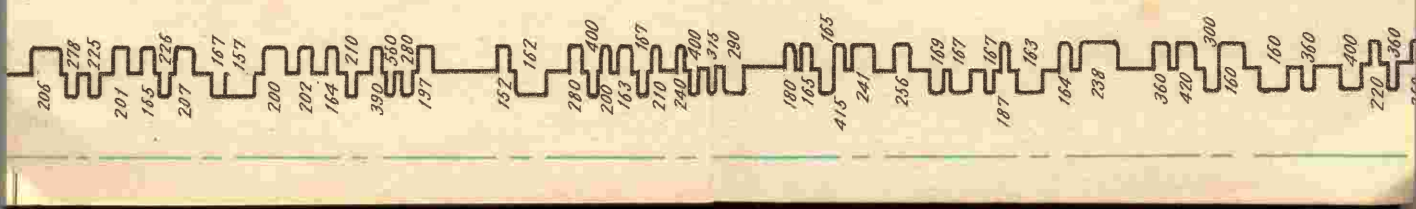
91

502.82

神保町 166.12
 神保町 27.13
 神保町 44.81
 濁沢橋梁 1-6.10
 濁沢橋梁 1-11.460
 濁沢橋梁 1-15.045
 城下橋梁 1-18.29 81.69
 濁沢橋梁 1-9.14
 濁沢橋梁 1-9.14
 津久瀬 1-7.60
 不動沢 1-9.46
 不動沢 1-3.66



13	12.5	L	9	11	L	10	11.2	L	6.5	9.5	3	7.5	2.5	3	14	10	12	11	5						
198.337	300.00	2*030*00	330.00	540*00	400*00	450*00	710*00	620.00	840.00	280.00	560*00	910.00	390*00	390*00	330.00	840.00	00.00	374*00	480.00	700.00	950.00	100.00	400*00	370*00	870.00



小黒川橋梁
77.34
5.14
18.29

新廣街通(踏)

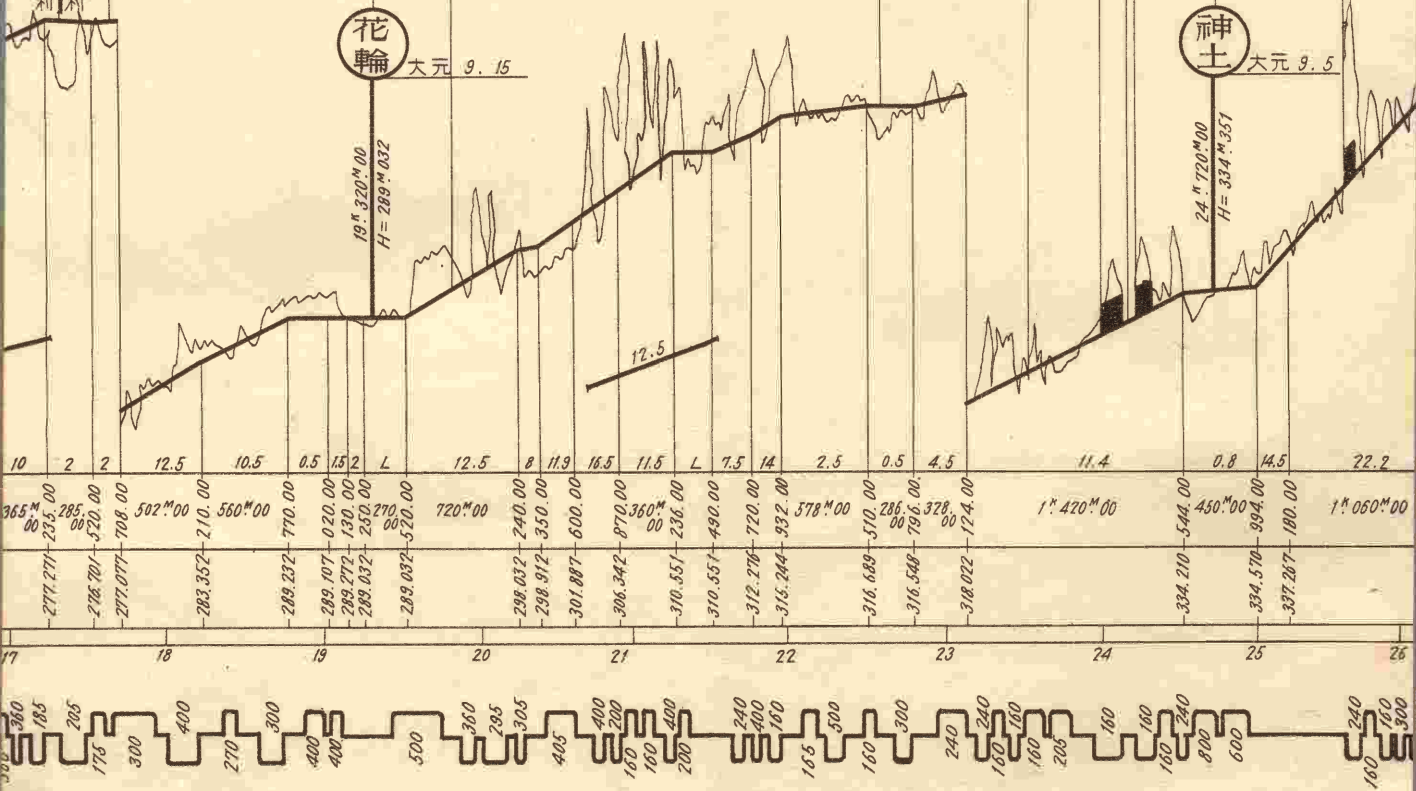

中野街通(踏)

小中川橋梁
2-18.29

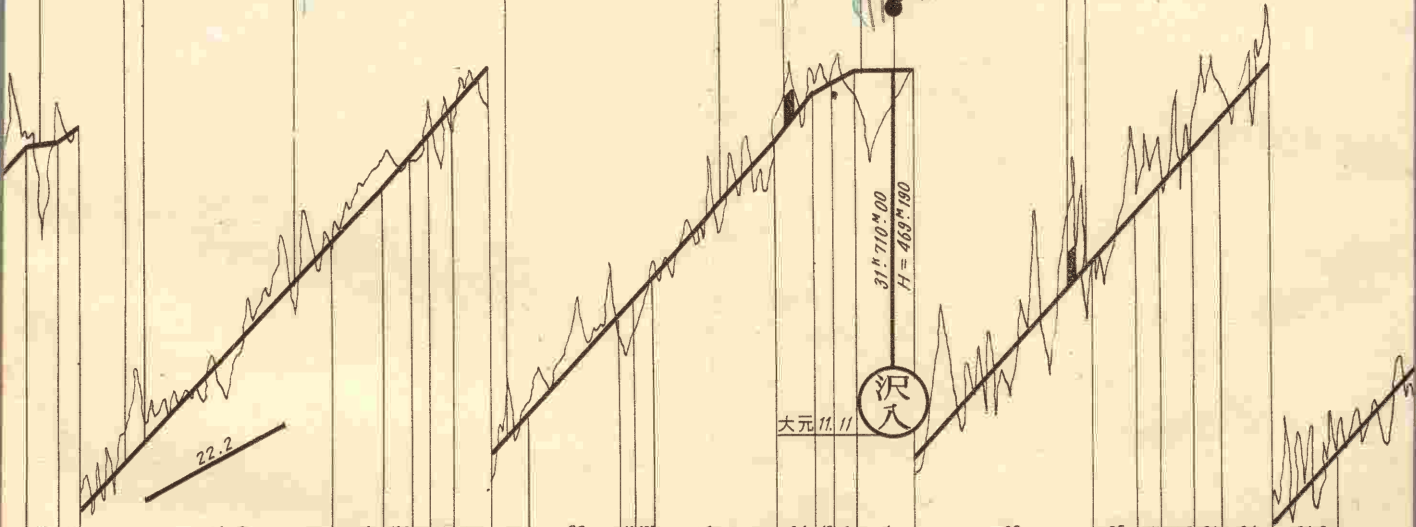
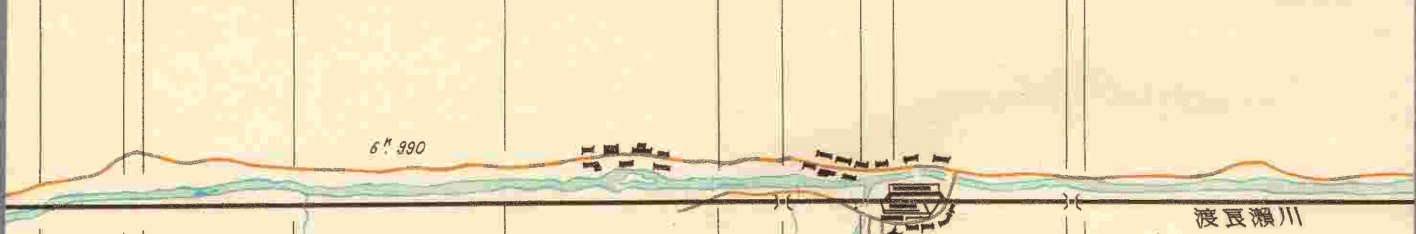
滝沢橋梁

神土
1-6.10 97.54
102.72

琴平路通
58.83
1-12
1-42




2.29 2.72 川
 松倉沢 1-9.16 1-12.26
 横川橋架 1-9.14
 増淵沢 1-9.16
 奥宮橋架 1-12.19
 沢入隧道 28.36
 黒坂石橋架 1-18.29
 名越隧道 31.65
 名越橋架 1-9.14

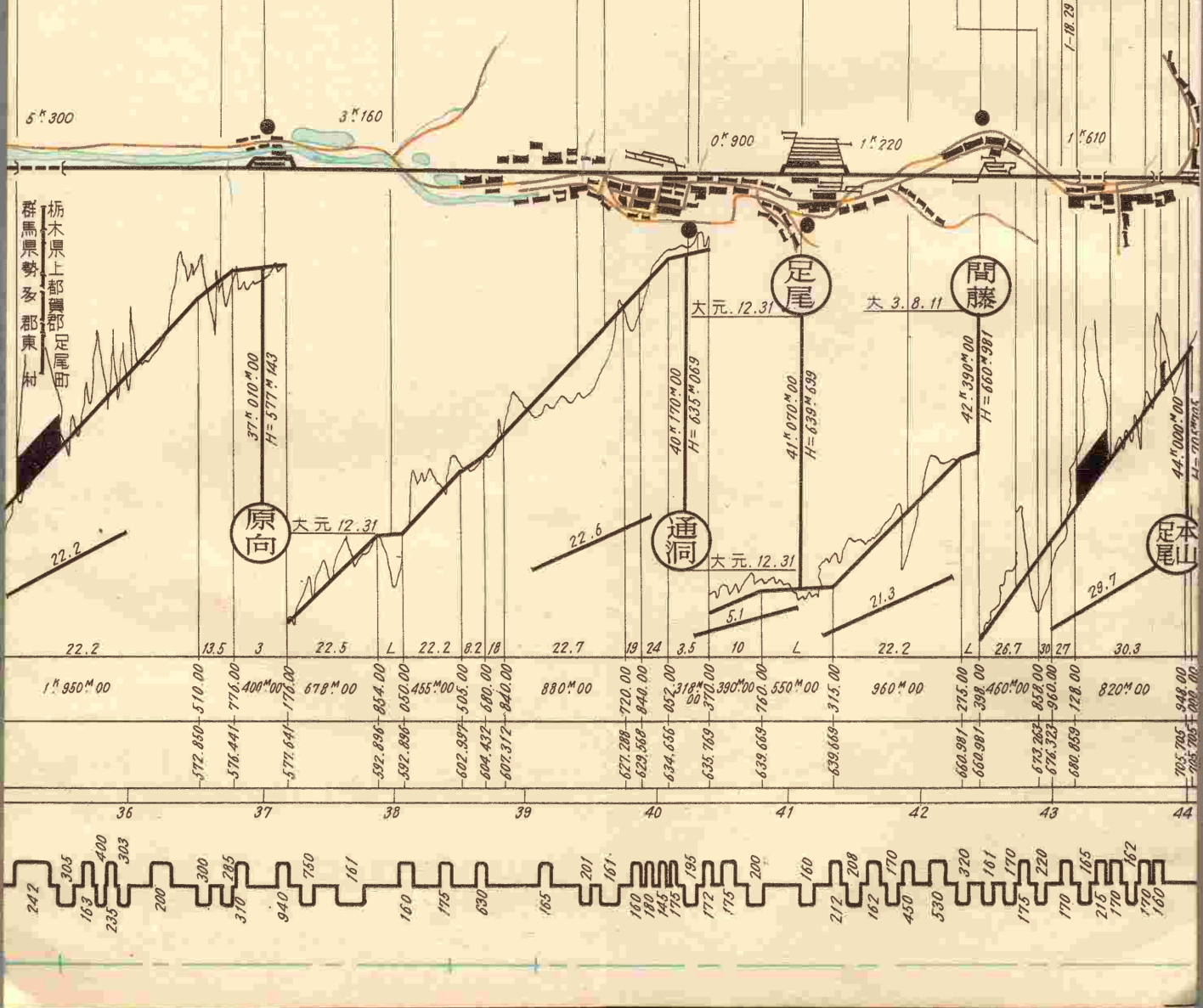


L 18	22.2	* 24	16.5	24.223	21.3	24	22	16.265	22.2	24	13.8	L	22	25	17	23.5	21	24	21.2																																
360.789	240.00	360.789	437.00	363.013	500.00	396.757	080.00	404.917	420.00	407.623	584.00	410.855	720.00	413.619	840.00	419.157	700.00	424.917	340.00	560 M 00	437.349	900.00	438.949	030.00	442.009	120.00	460.213	940.00	466.621	207.00	467.830	300.00	469.190	470.00	463.190	047.00	494.446	990.00	500.696	240.00	503.076	380.00	508.716	620.00	512.486	800.00	520.656	140	420 M 00	528.560	560.00

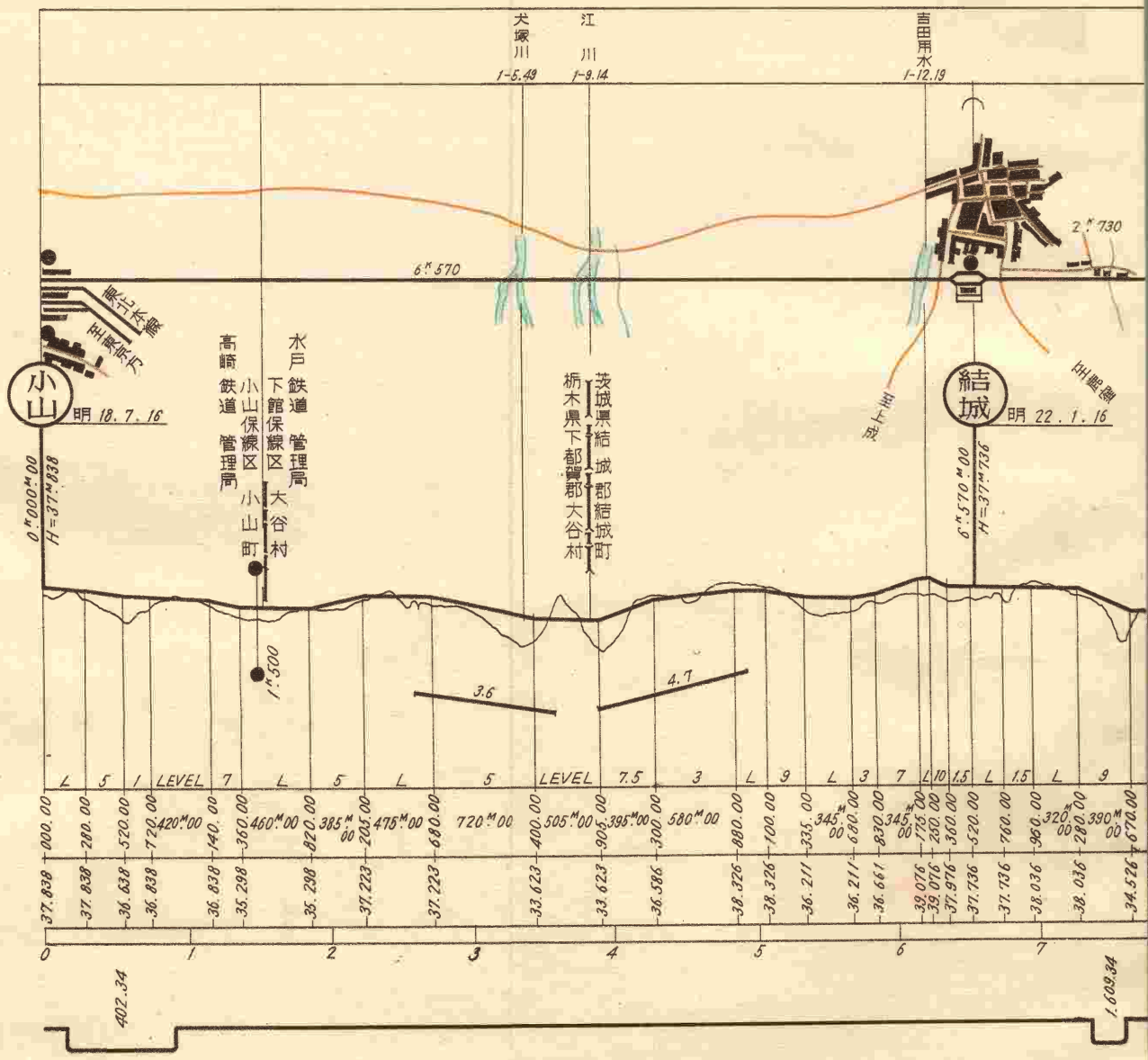
27 28 29 30 31 32 33 34 35



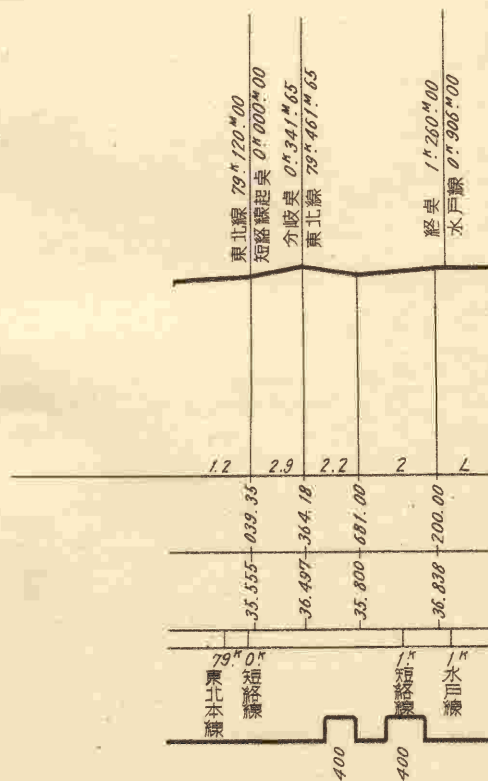
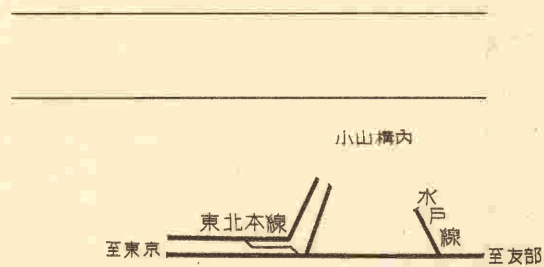
笠松隧道 61.49
 車次橋梁 7-8.14
 笠川橋梁 2-45.15 / 1-8.14
 有線架橋梁 1-12.19 / 1-12.19
 渡川橋梁 1-12.19
 第一松木川 2-21.34 / 1-8.14
 第一松木川 (踏) 1-13.16
 跨道 1-18.29 / 1-45.72
 第一松木川 1-45.72
 向開藤 211.23
 大田橋梁 1-8.14
 大田橋梁 1-45.72
 出橋梁 1-45.72



8 水戸線 (小山—結城)

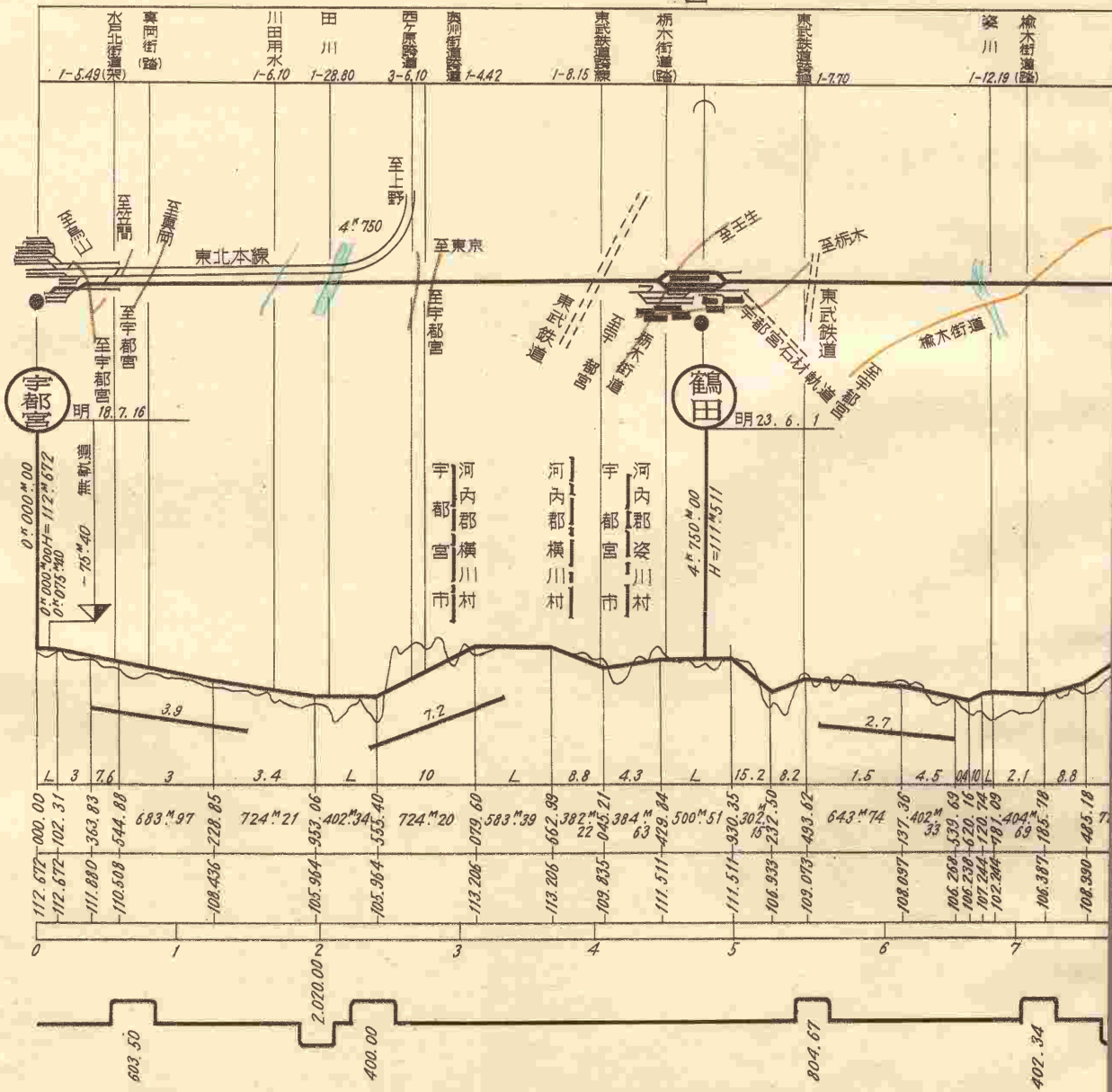


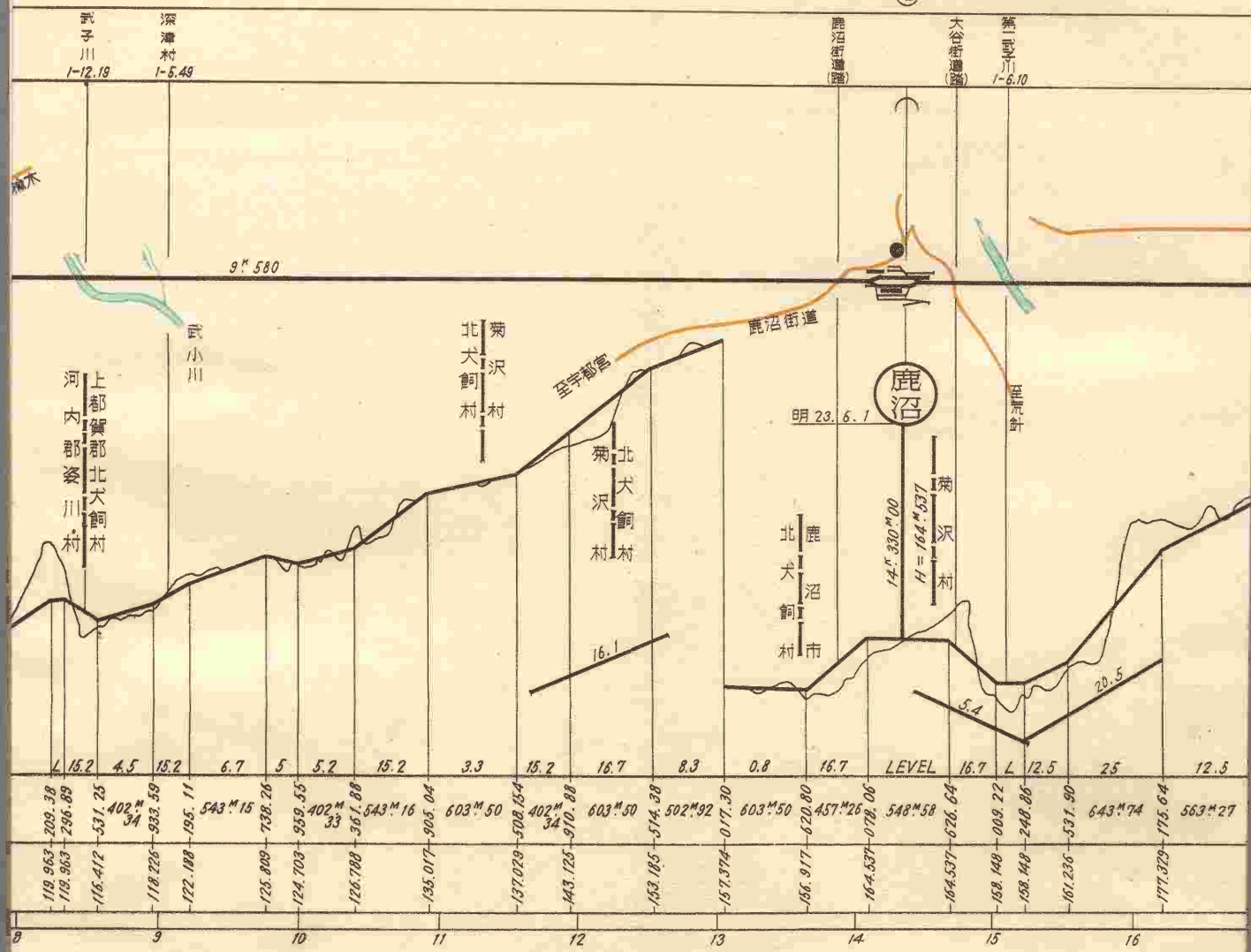
小山短絡線 (東北本線—水戸線)



10

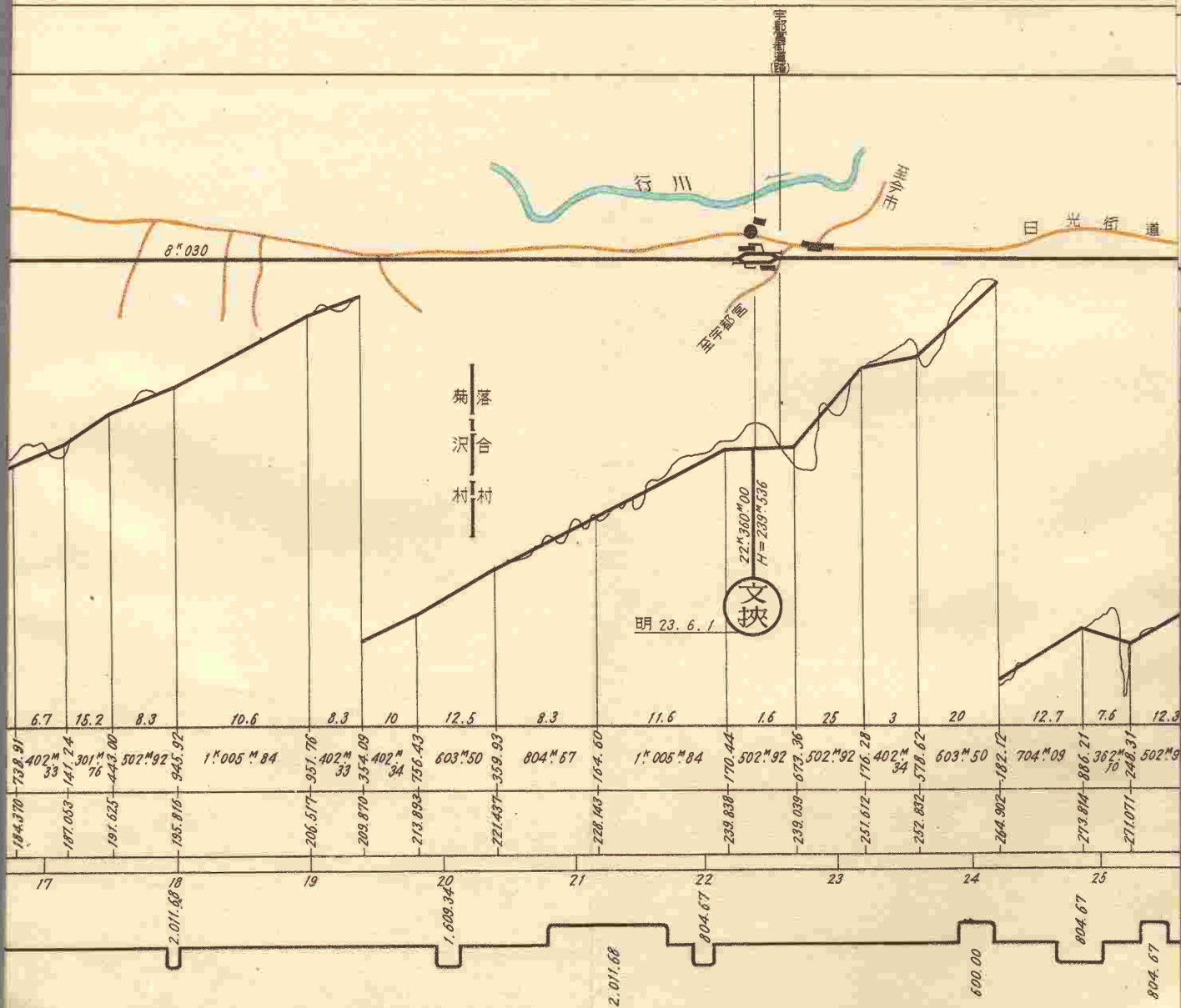
日光線 (宇都宮—日光)

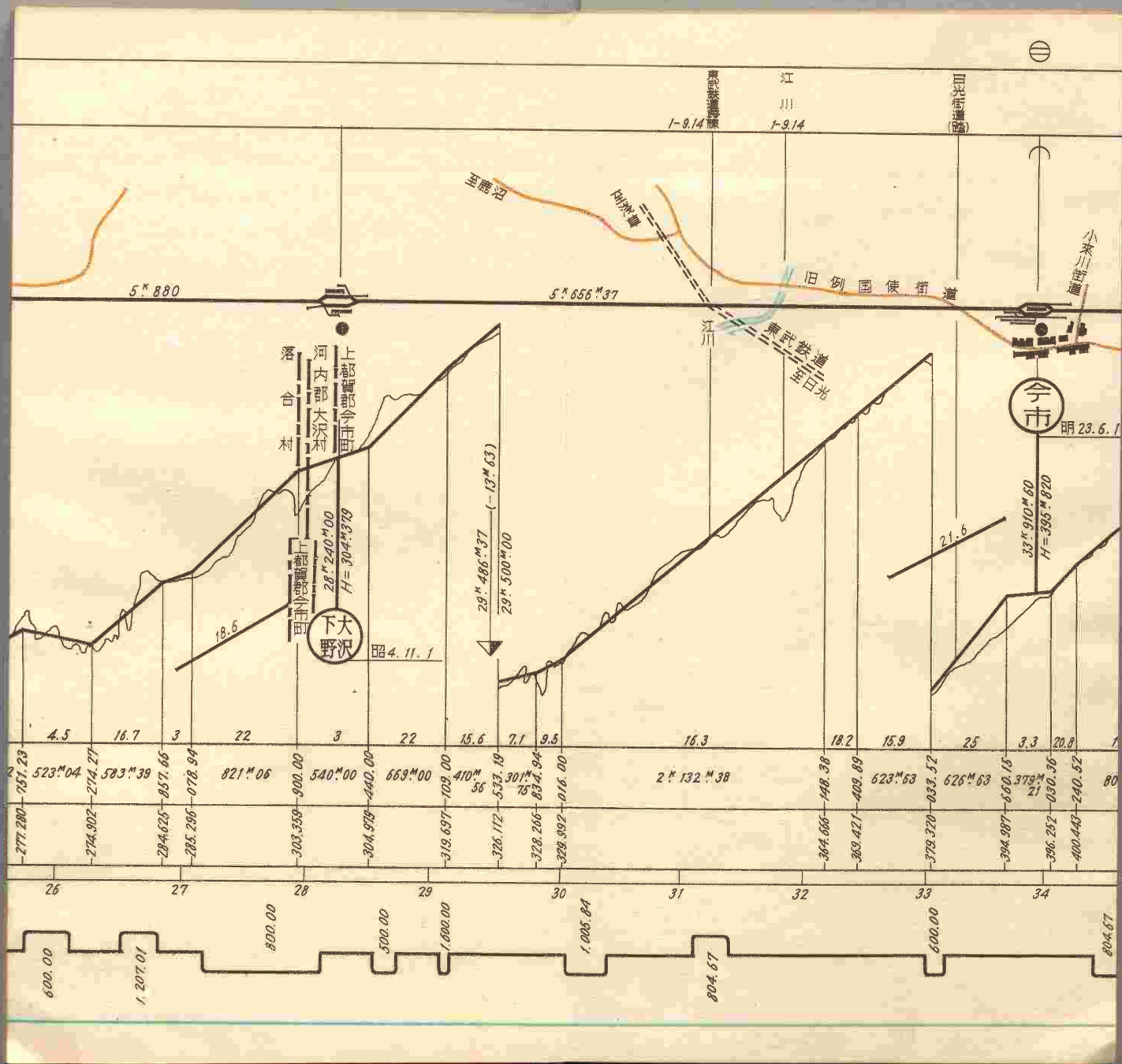




804.61

620.00





⑦ ⑧ ⑨
 日光街運河
 死人淵
 1-6.10

1-9.14

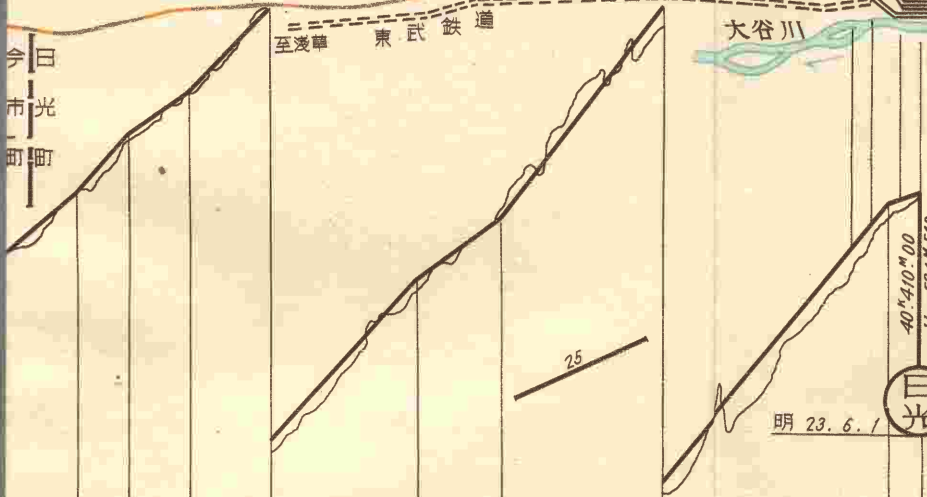


6.500

至淺草 東武鉄道

大谷川

日光市町

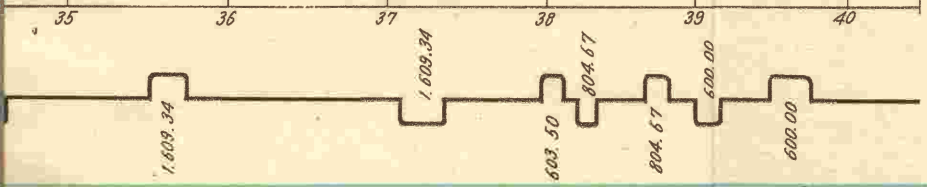


明 23. 6. 1

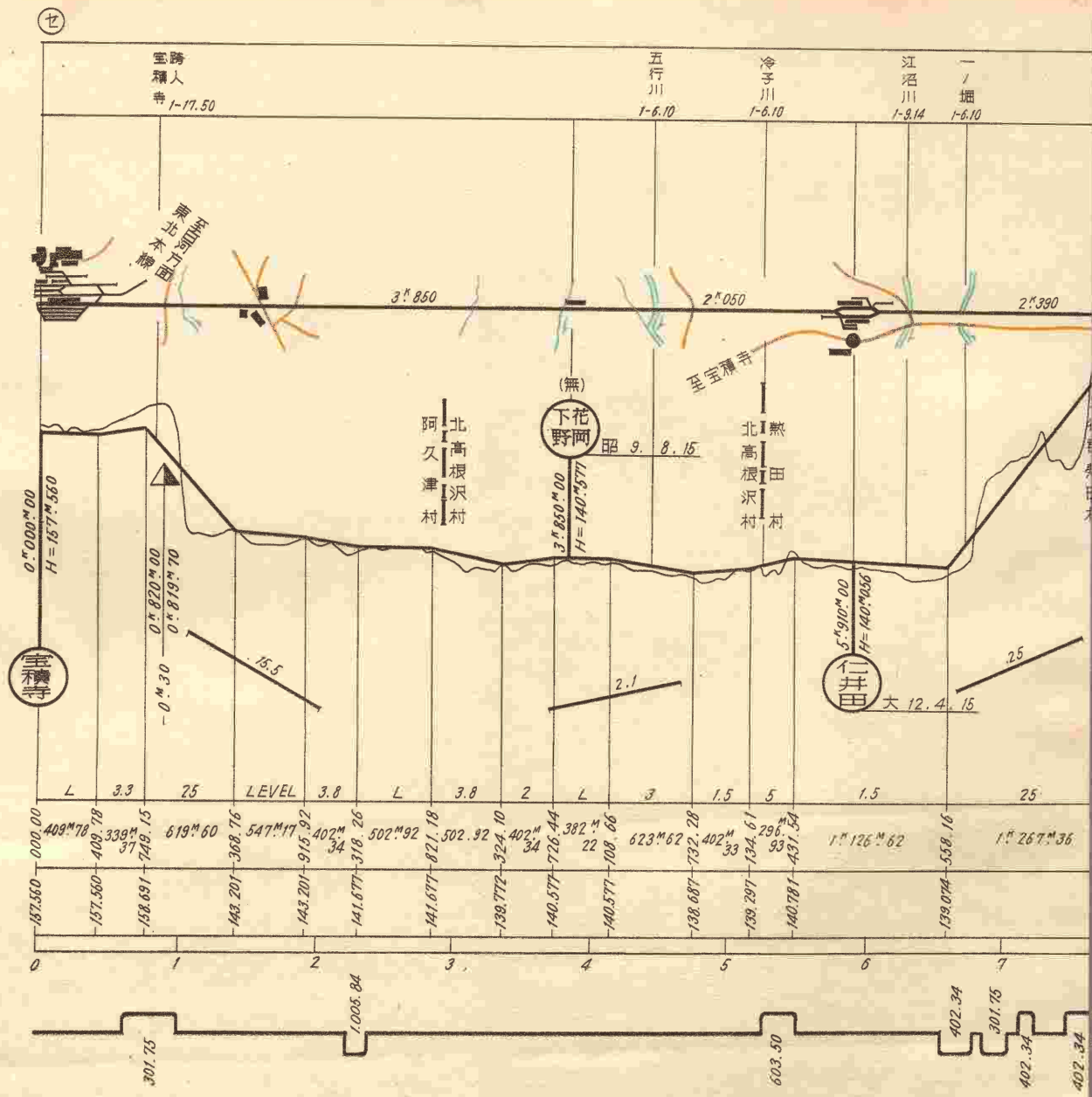
40.410.00
H = 531.510



8.2	21.7	14.3	20.4	21.7	16.7	25	25	3.3
4.6.68	333.96	365.12	502.92	945.49	523.04	2.554.83		
416.073	422.444	427.650	437.921	458.474	467.191		531.082	531.510
	-045.20	-304.76	-748.28	-252.20	-797.69	-720.73	275.56	410.00



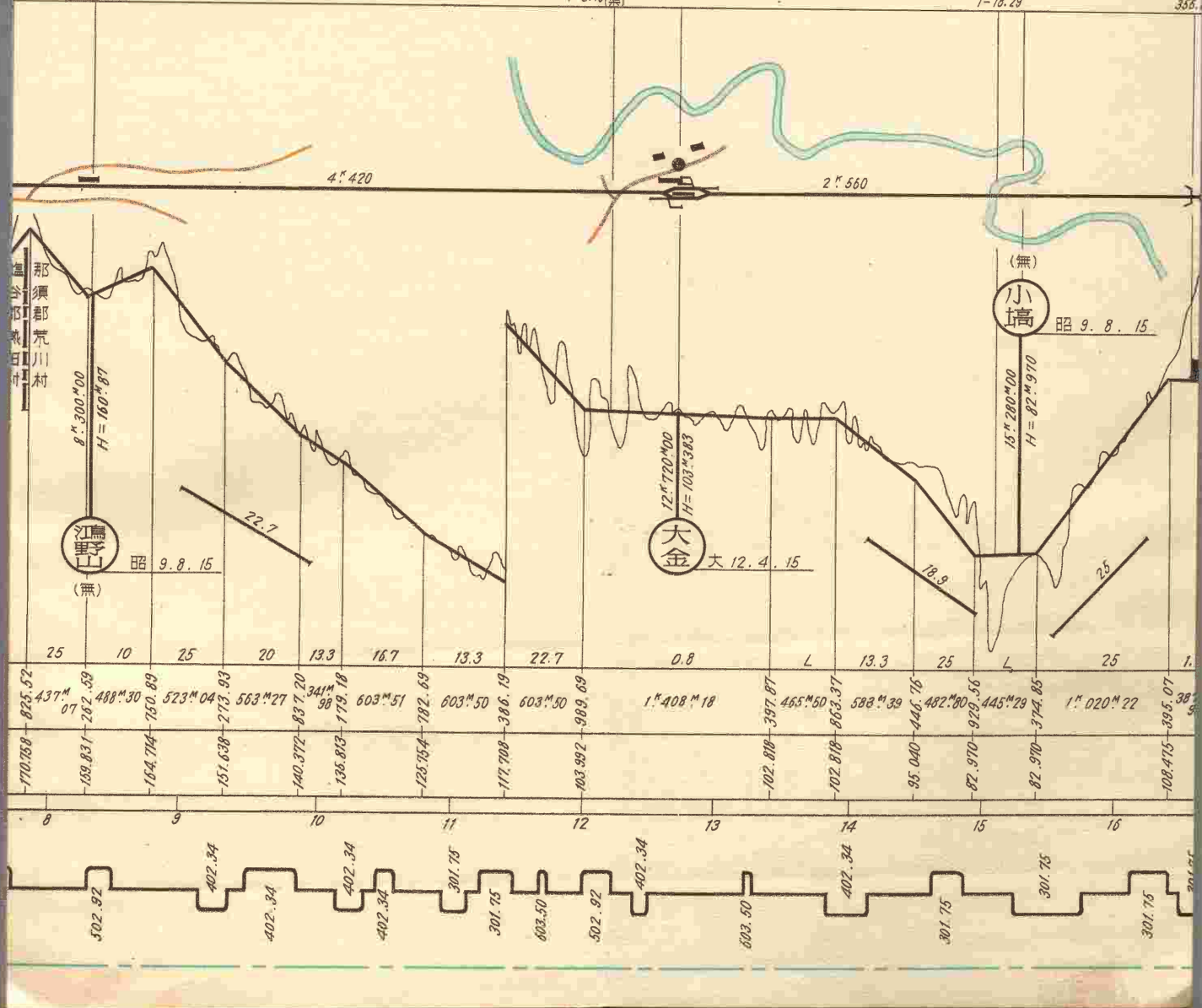
鳥山線 (宝積寺 - 鳥山)



鳥山折道(橋)
1-5.49

荒川
1-45.72
1-18.29

秋田監造
355.



(E) (W)

江

炭水街道 (現)

川

1-12.55

91

1-18.29



至大子白河

烏山

大12.4.15

向烏山町
向烏山村

20.380 M
H=94 M 918

荒向川村

14

7

25

18.7

L

16.7

15.2

4.5

25

25

LEVEL

108.121-783.02

422 M 46

98.560-203.48

94.872-426.76

603 M 51

94.872-030.27

91.519-231.43

34

97.615-633.77

96.426-895.29

102.401-136.69

301 M 75

94.918-438.44

1.408 M 18

94.918-846.62

17

18

19

20

601.75

402.34

301.75

301.75

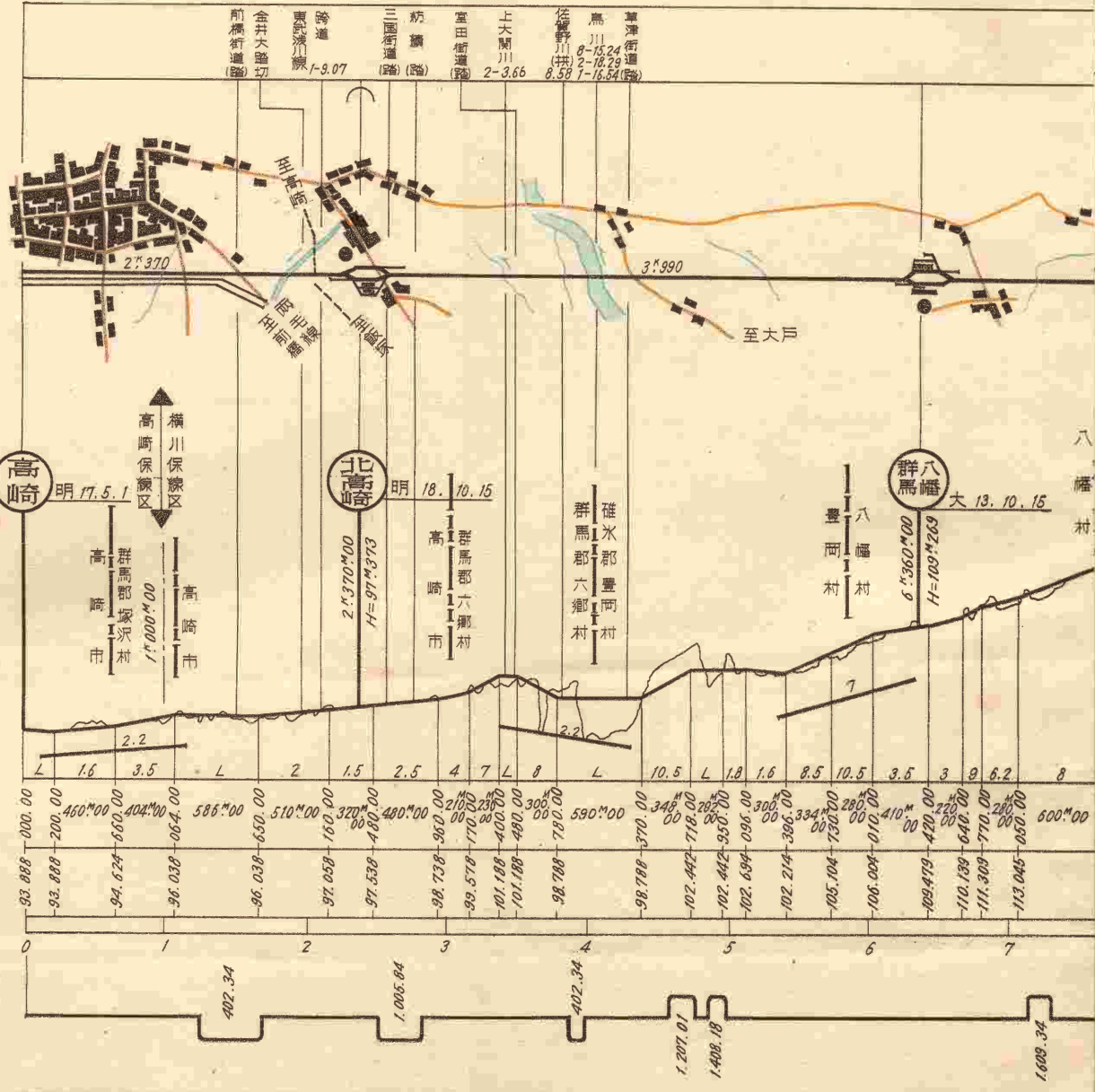
301.75

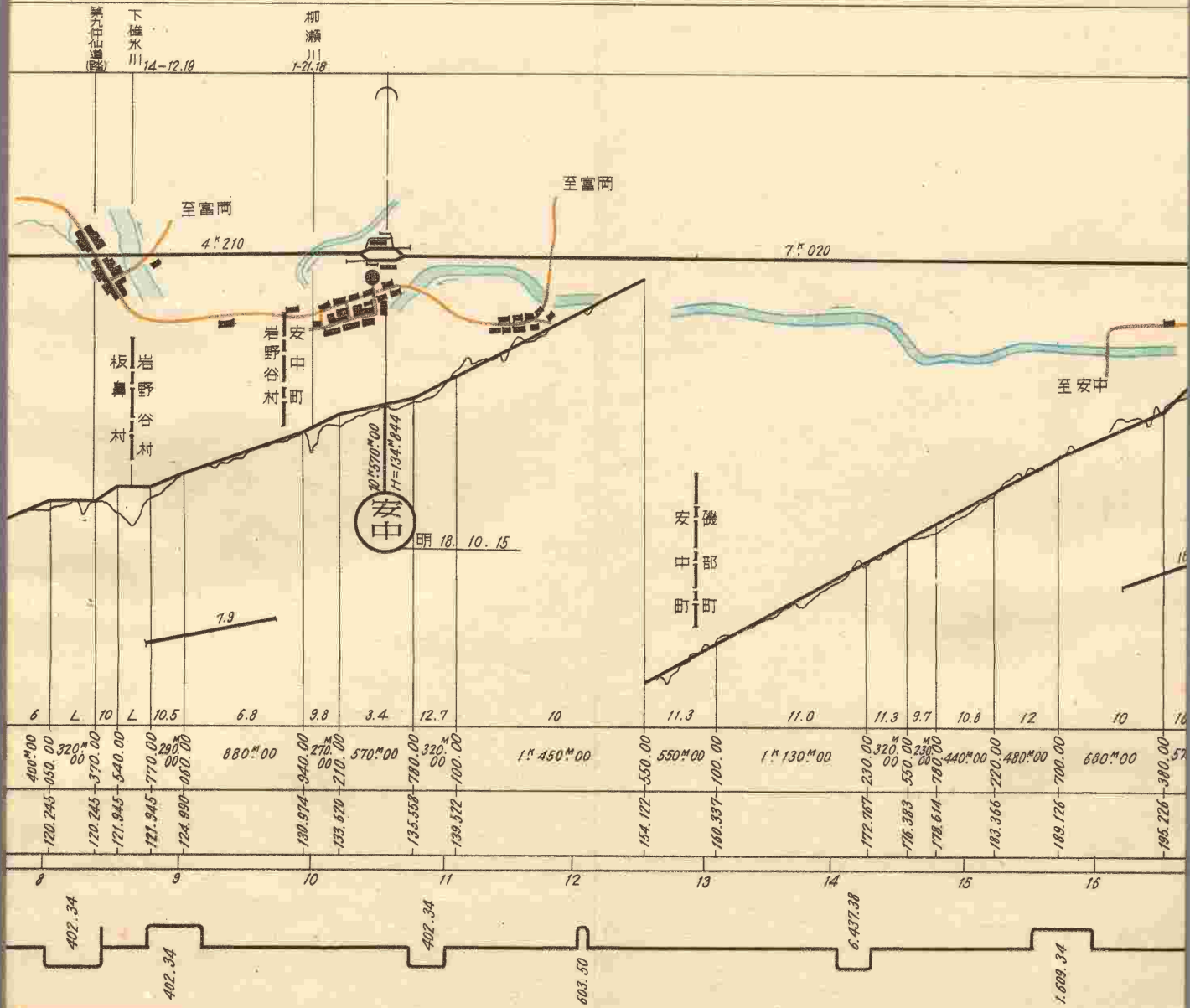
301.75

402.34

301.75

信越本線 (高崎—御代田)

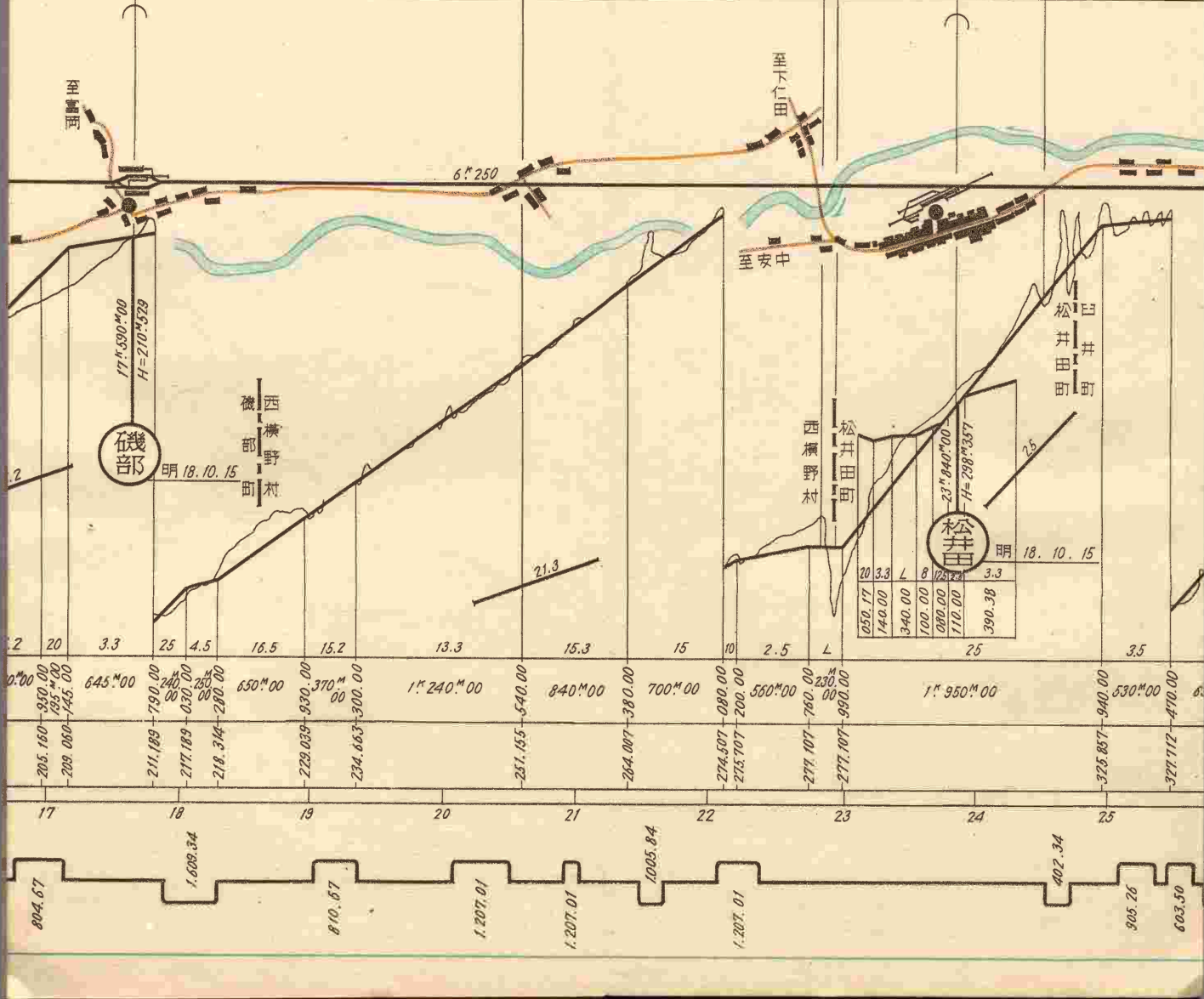




妙懸街道

上碓氷川
1-12.19
1-31.65

第十仙臺

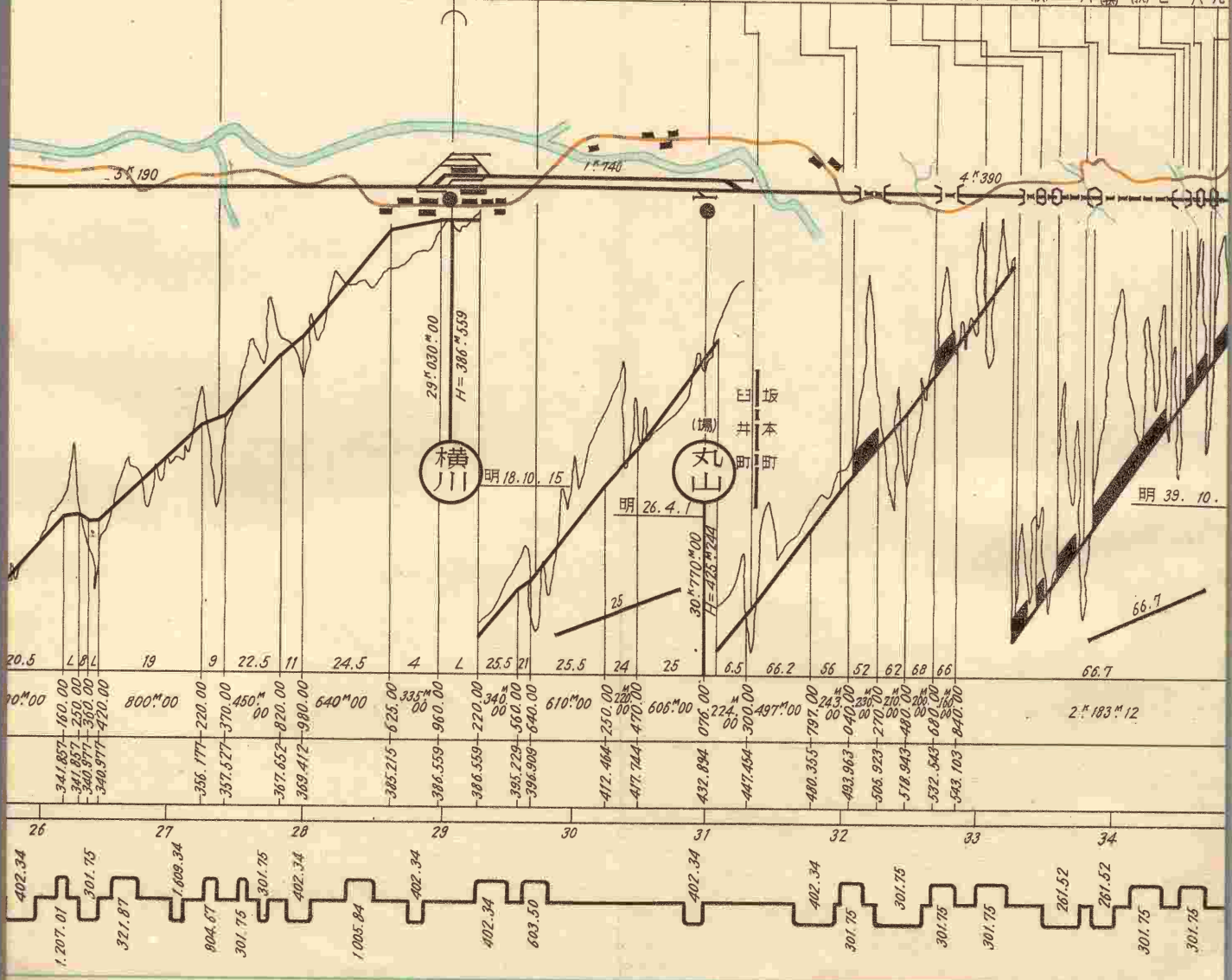




小山沢
1-31.70

新
道
橋

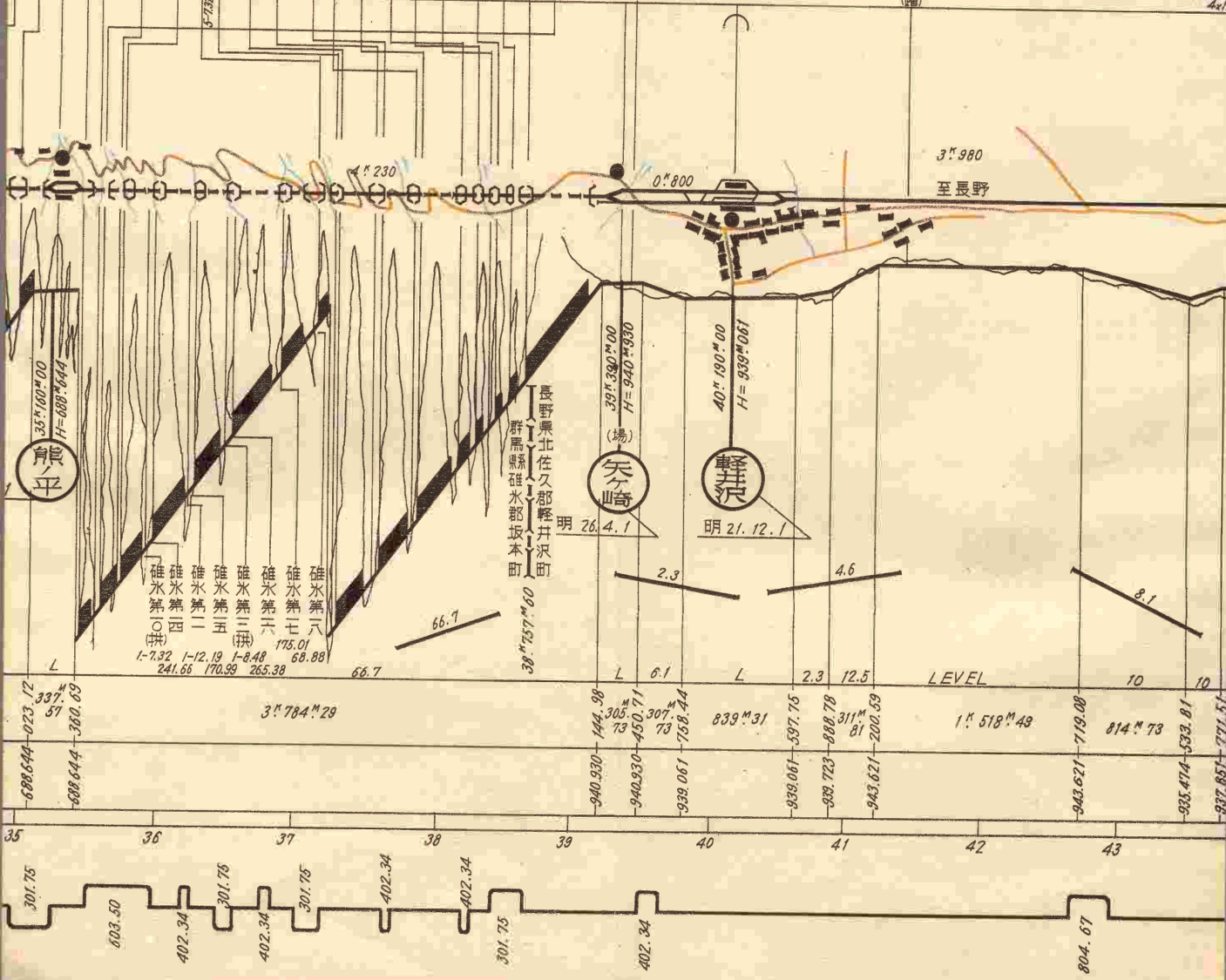
碓氷第一
3-10.97
中台
1-6.76
碓氷第一
187.07
碓氷第一
172.76
碓氷第一
100.25
碓氷第一
74.79
碓氷第一
245.61
碓氷第一
8-16.40
碓氷第一
1-16.04
碓氷第一
1-13.2
碓氷第一
15.44
碓氷第一
75.44
碓氷第一
75.44



(七)

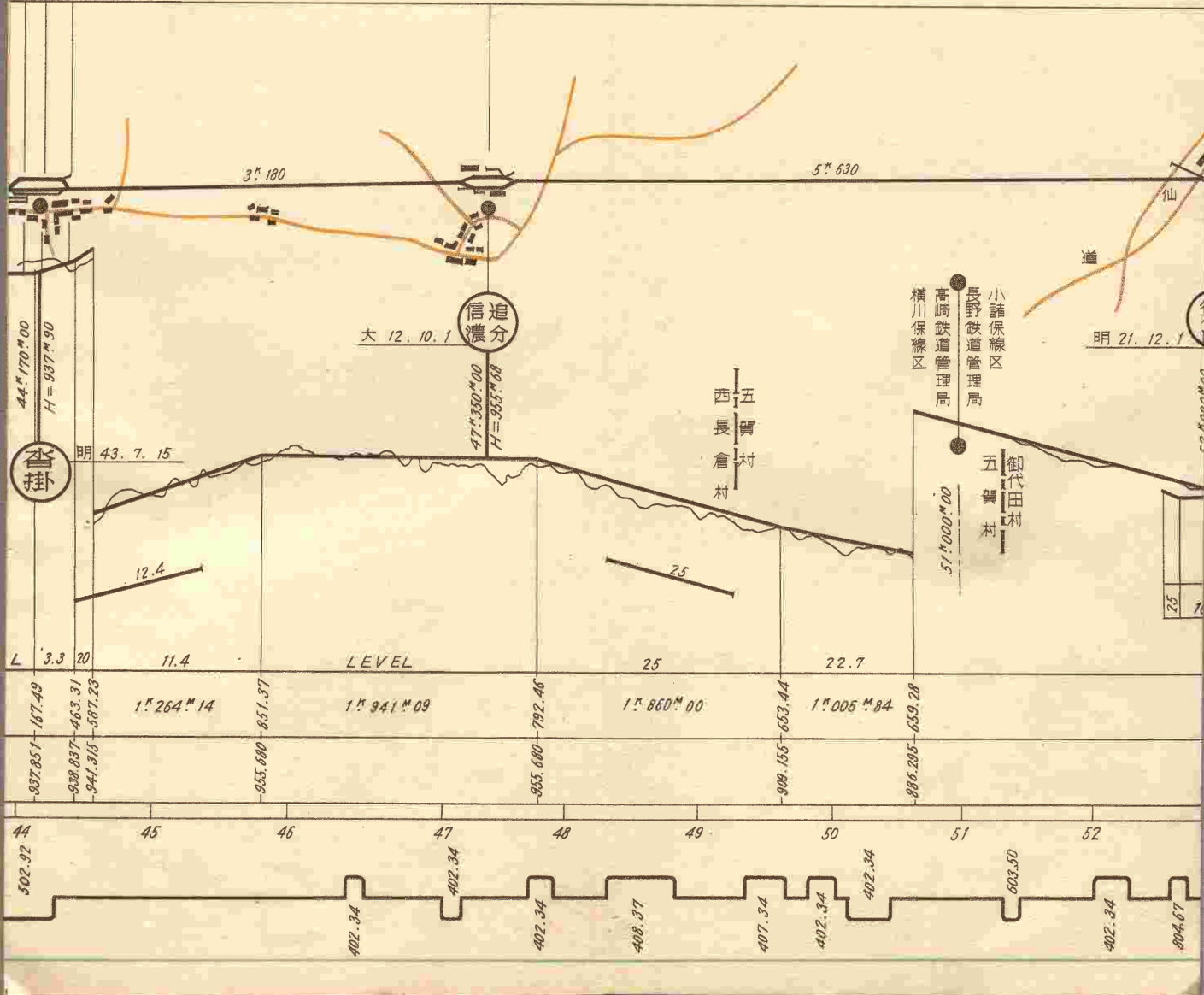
(七) W (三)

碓氷第一橋 1-10.97
 碓氷第二橋 1-10.97
 碓氷第三橋 1-10.97
 碓氷第四橋 1-10.97
 碓氷第五橋 1-10.97
 碓氷第六橋 1-10.97
 碓氷第七橋 1-10.97
 碓氷第八橋 1-10.97
 碓氷第九橋 1-10.97
 碓氷第十橋 1-10.97
 碓氷第十一橋 1-10.97
 碓氷第十二橋 1-10.97
 碓氷第十三橋 1-10.97
 碓氷第十四橋 1-10.97
 碓氷第十五橋 1-10.97
 碓氷第十六橋 1-10.97
 碓氷第十七橋 1-10.97
 碓氷第十八橋 1-10.97
 碓氷第十九橋 1-10.97
 碓氷第二十橋 1-10.97
 碓氷第二十一橋 1-10.97
 碓氷第二十二橋 1-10.97
 碓氷第二十三橋 1-10.97
 碓氷第二十四橋 1-10.97
 碓氷第二十五橋 1-10.97
 碓氷第二十六橋 1-10.97
 碓氷第二十七橋 1-10.97
 碓氷第二十八橋 1-10.97
 碓氷第二十九橋 1-10.97
 碓氷第三十橋 1-10.97
 碓氷第三十一橋 1-10.97
 碓氷第三十二橋 1-10.97
 碓氷第三十三橋 1-10.97
 碓氷第三十四橋 1-10.97
 碓氷第三十五橋 1-10.97
 碓氷第三十六橋 1-10.97
 碓氷第三十七橋 1-10.97
 碓氷第三十八橋 1-10.97
 碓氷第三十九橋 1-10.97
 碓氷第四十橋 1-10.97
 碓氷第四十一橋 1-10.97
 碓氷第四十二橋 1-10.97
 碓氷第四十三橋 1-10.97
 碓氷第四十四橋 1-10.97
 碓氷第四十五橋 1-10.97
 碓氷第四十六橋 1-10.97
 碓氷第四十七橋 1-10.97
 碓氷第四十八橋 1-10.97
 碓氷第四十九橋 1-10.97
 碓氷第五十橋 1-10.97
 碓氷第五十一橋 1-10.97
 碓氷第五十二橋 1-10.97
 碓氷第五十三橋 1-10.97
 碓氷第五十四橋 1-10.97
 碓氷第五十五橋 1-10.97
 碓氷第五十六橋 1-10.97
 碓氷第五十七橋 1-10.97
 碓氷第五十八橋 1-10.97
 碓氷第五十九橋 1-10.97
 碓氷第六十橋 1-10.97
 碓氷第六十一橋 1-10.97
 碓氷第六十二橋 1-10.97
 碓氷第六十三橋 1-10.97
 碓氷第六十四橋 1-10.97
 碓氷第六十五橋 1-10.97
 碓氷第六十六橋 1-10.97
 碓氷第六十七橋 1-10.97
 碓氷第六十八橋 1-10.97
 碓氷第六十九橋 1-10.97
 碓氷第七十橋 1-10.97
 碓氷第七十一橋 1-10.97
 碓氷第七十二橋 1-10.97
 碓氷第七十三橋 1-10.97
 碓氷第七十四橋 1-10.97
 碓氷第七十五橋 1-10.97
 碓氷第七十六橋 1-10.97
 碓氷第七十七橋 1-10.97
 碓氷第七十八橋 1-10.97
 碓氷第七十九橋 1-10.97
 碓氷第八十橋 1-10.97
 碓氷第八十一橋 1-10.97
 碓氷第八十二橋 1-10.97
 碓氷第八十三橋 1-10.97
 碓氷第八十四橋 1-10.97
 碓氷第八十五橋 1-10.97
 碓氷第八十六橋 1-10.97
 碓氷第八十七橋 1-10.97
 碓氷第八十八橋 1-10.97
 碓氷第八十九橋 1-10.97
 碓氷第九十橋 1-10.97
 碓氷第九十一橋 1-10.97
 碓氷第九十二橋 1-10.97
 碓氷第九十三橋 1-10.97
 碓氷第九十四橋 1-10.97
 碓氷第九十五橋 1-10.97
 碓氷第九十六橋 1-10.97
 碓氷第九十七橋 1-10.97
 碓氷第九十八橋 1-10.97
 碓氷第九十九橋 1-10.97
 碓氷第一百橋 1-10.97



4x12

観測所跡
 橋脚
 線路
 2x4.25
 1x7.10



三ッ谷
仲仙進
(道) 20.10

仲

御代田

御代田
H = 822m 095

小沼
御代田村

小沼
御代田村

25	△	3.3	50
----	---	-----	----


25


53

304.67

54

402.34





K686
523

柴崎洋一





立館
県立